



RUPEA

STRATEGIA DE DEZVOLTARE DURABILĂ A ORAȘULUI RUPEA 2017-2030

Preocuparea și rolul administrației publice este de a crește calitatea vieții în oraș, asigurând dezvoltarea sustenabilă a localității, sub toate aspectele acesteia





Cuprins

I. INTRODUCERE	3
I.1. Semnificația unei strategii.....	3
I.2. Generalități Regiunea Centru	7
I.3. Provocările finanțărilor anterioare - cadrul programatic 2014-2020	15
II. ANALIZA SITUAȚIEI ACTUALE	35
Context local	35
Prezentarea generală a localității.....	35
Poziția geografică.....	37
Istorie.....	37
Capitolul 1 – Social	39
Demografie.....	39
Locuire.....	47
Educație.....	48
Sănătate.....	55
Servicii publice și protecție socială.....	59
Cultura.....	65
Analiza SWOT - Social.....	71
Capitolul 2 – Economia orașului Rupea	74
Activități economice	74
Industria, servicii și comerț.....	93
Agricultură și silvicultură	95
Populația ocupată și șomajul.....	99
Potențial turistic.....	100
Analiza SWOT - Economie.....	110
Capitolul 3 Infrastructură- echiparea edilitară și mediu	112
Infrastructura rutieră.....	112
Alimentarea cu apă	113
Sistemul de canalizare	114
Electrificare și încălzire	115
Managementul deșeurilor	117
Transport	119
Mediu.....	120



Servicii.....	121
Analiza SWOT - Infrastructură și mediu.....	122
Capitolul 4. Capacitatea administrativă.....	124
Structura administrativă	124
Criza sanitară.....	125
Accesibilizare	125
Legislația aplicabilă	126
Beneficiile proiectelor finanțate (finalizate sau în curs de implementare).....	129
Beneficiile proiectelor finanțate - agricultură	138
Analiza SWOT - Capacitate Administrativă	139
III. DEZVOLTARE DURABILĂ - ORIENTĂRI	140
III.1 Context european și național.....	140
III.2 Context regional - Regiunea Centru.....	151
IV . 1 ORIENTĂRI STRATEGICE	164
Direcția strategică 1 - Dezvoltarea turismului.....	165
Direcția strategică 2 – Infrastructura și economia sustenabilă ca premise ale unui standard de calitate a vieții	172
Direcția strategică 3. – Capitalul uman și capitalul social, ramuri ale dezvoltării sustenabile	180
Direcția strategică 4. Îmbunătățirea capacității administrative.....	183
Direcția strategică 5. Reglementarea zonei agricole adiacentă orașului Rupea	185
IV. 2 DIRECȚII STRATEGICE - PLANUL DE ACTIUNI 2021-2027 (30)	187
Obiective strategice.....	190



I. INTRODUCERE

I.1. Semnificația unei strategii

Ce este o strategie de dezvoltare durabilă?

- un instrument de planificare pe termen mediu și lung.

Ce presupune o strategie de dezvoltare durabilă pentru un UAT?

- viziune de dezvoltare prin îndeplinirea unor obiective și măsuri cu termene de realizare, care au fost stabilite în urma unei analize a situației existente.

De ce are nevoie un oraș Rupea de o strategie de dezvoltare durabilă?

- acest document de planificare va ajuta Orașul Rupea să investească eficient resursele pe care le are și să obțină și alte resurse noi
- finanțarea dezvoltării prin fonduri nerambursabile (UE sau din alte surse atrase) impune existența unei strategii pe termen mediu și lung a UAT-urilor, cu priorități clar identificate și justificate;
- preocuparea și rolul administrației publice este de a crește calitatea vieții în oraș, atingând toate aspectele unei dezvoltări sustenabile;
- prioritizarea nevoilor actuale impune stabilirea unor măsuri concrete de acțiune, cu obiectivul comun de dezvoltare a orașului;
- dezvoltarea unei comunități trebuie să se facă cu respectarea principiilor dezvoltării durabile – „satisfacerea nevoilor prezentului, fără a compromite posibilitatea generațiilor viitoare de a-și satisface propriile nevoi”¹

Care este rolul Strategiei de dezvoltare durabilă a Orașului Rupea?

- inventariază resursele de care dispune localitatea;
- propune gestionarea eficientă a resurselor maximizând oportunitățile pentru a rezolva nevoile în cel mai scurt timp posibil;
- propune soluții ca răspuns la problemele identificate;
- transformă în idei de proiecte soluțiile identificate;
- stabilește prioritățile și ierarhizează proiectele în funcție de acestea;
- promovează atragerea de finanțări nerambursabile – inclusiv UE - pentru proiectele prioritare eligibile;
- reprezintă fundamentul viitoarelor investiții sau solicitări de finanțare (buget, finanțare nerambursabilă, credite etc.);
- atrage investitori, încurajați de cunoașterea resurselor și a tendințelor locale pe perioadă clar

¹ Raportul Brundtland din 1987 al Comisiei mondiale pentru mediu și dezvoltare, intitulat „Viitorul nostru comun”, definea dezvoltarea durabilă ca fiind „dezvoltarea care satisface nevoile prezentului fără a compromite capacitatea generațiilor viitoare de a-și satisface propriile nevoi”. Obiectivul acestuia este de a reconcilia dezvoltarea economică și protecția echilibrului social și ecologic.



delimitată în timp.

Ce cuprinde documentul strategic?

- analiza situației actuale a UAT-ului din punct de vedere social, economic, infrastructură, mediu, capacitate administrativă:
- **Domeniul social** vizează prezentarea localității din punct de vedere demografic, educațional, cultural, sănătate, protecție socială, locuințe;
- **Domeniul economic** tratează următoarele aspecte: activități economice, agricultură, potențial turistic, forță de muncă, șomaj;
- **Domeniul infrastructură și mediu** prezintă orașul din punct de vedere al situației/ calității drumurilor, al accesului la utilități (rețea de apă potabilă, sistem de canalizare, electricitate, încălzirea locuințelor etc.), al modului de gestionare a deșeurilor, transportului, a situației și gestionării resurselor naturale existente.
- **Domeniul administrație publică - capacitatea administrativă** include aspecte care se referă la întreaga gestionare a orașului și a comunității în vederea funcționării acestora pe principii de legalitate și egalitate, nondiscriminare, transparență.

Domeniile de mai sus sunt analizate sectorial, dar se pune în același timp accent pe intercorelarea/ interacțiunea/ legătura lor. Domeniile au fost analizate utilizând analize de tip SWOT ca punct de plecare pentru:

- stabilirea viziunii, a direcțiilor și perspectivelor de dezvoltare și a obiectivelor;
- dezvoltarea planului de măsuri privind realizarea obiectivelor (măsurile reprezintă transpunerea obiectivelor în acțiuni realizabile);
- identificarea posibilelor surse de finanțare pentru punerea în aplicare a planului de măsuri.

Strategia de dezvoltare durabilă a orașului Rupea reflectă proiectele prioritare ale autorității publice locale, dar este cunoscută și asumată de către locuitorii orașului și de către terți actori sociali a căror activitate se reflectă în demersurile de dezvoltare pe termen mediu și lung.

Prin participarea la dezbaterile organizate în vederea definitivării viziunii de dezvoltare și a prioritizării obiectivelor, principalii actori ai localității (autorități publice locale, operatori economici, locuitori) și-au putut expune opiniile privind realizarea proiectelor în oraș pentru perioada 2017 - 2027 - 2030.

Prezenta strategie, prin obiectivele propuse, respectă direcțiile de dezvoltare a Regiunii Centru, inclusiv *Strategia de dezvoltare durabilă* a județului Brașov și se încadrează în documentele programatice naționale.

Prezentul document de planificare este un instrument flexibil, care poate fi actualizat periodic² în

² Actualizare decembrie 2021

² Datele utilizate au fost cele mai recente disponibile, fiind obținute de la Institutul Național de Statistică, Ministerul Finanțelor Publice, Primăria Orașului Rupea, Școala Generală Rupea cls. I - VIII, Planul Strategic al Spitalului Orășenesc Rupea 2015 - 2020, Planul Urbanistic General al Orașului Rupea.



funcție de necesitatea și evoluția comunității.

Strategia de dezvoltare durabilă a Orașului Rupea este **un ghid** practic și util în demersurile de dezvoltare care trebuie să rămână conectat la realitățile localității și care urmează o serie de etape concrete obligatorii:

- Strategia se elaborează/ actualizează conform unei metodologii specifice;
- Strategia se discută și în cadrul unui Grup Strategic de Lucru, pe componente tematice;
- Strategia trebuie să fie transparentă și vizibilă, motiv pentru care se va posta pe site-ul instituției pentru o perioadă de 10 zile înainte de dezbateră în vederea aprobării în Consiliul Local;
- Strategia trebuie consultată la planificarea și punerea în aplicare a proiectelor de investiție publică sau privată, inclusiv în construcția bugetului anual;
- Resursele proprii ale localității, precum și cele atrase, trebuie direcționate prioritar către proiectele identificate în strategie;
- Strategia **trebuie actualizată** la intervale periodice, pentru a **rămâne relevantă pentru caracteristicile și problemele comunității, dar și pentru a lua în considerare noi factori externi;**
- În vederea accesării surselor de finanțare din noul cadru programatic 2021-2027, strategiile APL trebuie să fie finalizate și ancorate în noile direcții de dezvoltare.

Scopul actualizării strategiei: limitele conceptuale ale unei strategii

O strategie reprezintă cadrul care orientează alegerile ce determină natura și direcția unei comunități. Aceasta ajută la stabilirea unei direcții unitare pentru comunitate în termenii obiectivelor sale operaționale și furnizează baza alocării resurselor necesare pentru orientarea acesteia spre atingerea scopului principal și a obiectivelor stabilite. Strategia de Dezvoltare Durabilă reprezintă **instrumentul participativ** care implică întreaga comunitate și care are drept scop asigurarea dezvoltării economice și sociale. De cele mai multe ori, o asemenea Strategie de Dezvoltare Durabilă este un demers pe termen scurt, mediu și lung, aceasta reprezentând o modalitate de protecție pentru viitorul comunității.

De asemenea, trebuie menționat faptul că **actualizarea** unei **Strategii de Dezvoltare** are la bază **evaluări anterioare cu caracter justificativ**. Actualizarea acesteia se realizează cu ajutorul datelor colectate din teren și a analizei documentelor oficiale realizate de specialiștii din domenii diferite. Actualizarea documentului strategic reprezintă procesul sistematic prin care un UAT reordonează anumite priorități esențiale pentru îndeplinirea misiunii sale și se află în concordanță cu evoluția mediului înconjurător.



O strategie de dezvoltare

- operează într-un teritoriu bine definit spațial și administrativ;
- abordează problemele la nivel macro și nu se concentrează pe cazurile izolate;
- aduce elemente noi în domeniul tehnic, managerial și financiar;
- identifică resurse, stabilind o legătură directă între planificare și implementare.

Orice strategie are în vedere și actualizarea conținutului de bază, initial pentru că - de fapt, este o planificare pe termen lung, astfel: **se reanalizează** oportunitățile privind continuarea și finalizarea proiectelor mai vechi și se promovează proiecte noi de dezvoltare durabilă.

Metodologia prezentului studiu

Documentul denumit Strategia de Dezvoltare reprezintă rezultatul demersului de analiză a informațiilor obiective obținute și primite din surse oficiale (statisticile existente) și a informațiilor subiective obținute în urma anchetelor realizate la nivelul populației și la nivelul mediului de afaceri, și procesate de membrii grupelor de lucru tematice. Necesitatea realizării acestui document rezidă din faptul că este un instrument tehnic de utilitate publică, o paletă largă de actori fiind interesată de planificarea viitorului comunității:

- Pentru comunitate/societate civilă, documentul furnizează informații cu privire la dezvoltarea unității administrative teritoriale;
- Pentru mediul de afaceri – reprezintă un instrument pragmatic, prin care investitorii își pot construi strategia de dezvoltare la nivelul arealului geografic utilizând resursele acestuia
- Pentru Autoritățile Publice Locale – reprezintă un ghid de lucru permanent, care conține direcțiile de urmat;
- Pentru factorii de decizie locali - reprezintă un îndrumar, care conține acțiunile clare ce pot fi întreprinse pentru atingerea obiectivelor strategice.

Importanța studiului – se reflectă dimensiunea practică a dezvoltării strategice transpusă în documente programatice.

Beneficii obținute în urma realizării Strategiei de Dezvoltare Durabile – Beneficii corelate la nivel macro prin alinierea politicilor și programelor locale cu politicile naționale și internaționale, cu documente de planificare strategică urbanistică de la nivel local, județean, regional, național și european.



I.2 Generalități Regiunea Centru

Profilul microregional

Regiunea Centru este așezată în zona centrală a României, în interiorul mării curburi a Munților Carpați, pe cursurile superioare și mijlocii ale Mureșului și Oltului, fiind străbătută de meridianul 25° longitudine estică și paralela 46° latitudine nordică. Cu o suprafață de 34 100 kmp, reprezentând 14,3% din teritoriul României. Prin poziția sa geografică, realizează conexiuni cu 6 din celelalte 7 regiuni de dezvoltare, înregistrându-se distanțe aproximativ egale din zona ei centrală până la punctele de trecere a frontierelor. Relieful Regiunii Centru cuprinde părți însemnate din cele trei ramuri ale Carpaților Românești (aproape jumătate din suprafața regiunii), zona colinară a Podișului Transilvaniei și zona depresionară de contact între zona colinară și cea montană.

„Personalitatea” geografică a Munților Apuseni este definită de o serie de caracteristici de ansamblu, dar și de detalii: divergențe geologice, fragmentare tectonică accentuată. Relieful glaciar nu este spectaculos, dar se remarcă de extensiunea considerabilă a calcarelor și dolomitelor calcaroase, diversitatea resurselor subsolului, unele exploatare fără întreruperi încă din antichitate, explicând printre altele vechea și intensă locuire a acestor munți.

Formarea și dezvoltarea spațială a Depresiunii Colinare a Transilvaniei au generat configurația Carpaților Românești. Influențele sale tectonice, morfologice, de peisaj și de habitat, transmise spațiilor muntoase învecinate și chiar altor unități geografice mai îndepărtate, au fost echilibrate prin relații complementare extrem de complexe, date în sistemul geografic al Depresiunii Transilvaniei.

Fragmentarea tectonică, alături de cea subaeriană, a facilitat apariția unor „porți” în întregul lanț carpatic. Aceste legături permanente se reflectă în funcționalitatea sa complexă prin: permanenta pătrundere a maselor de aer vestic mai calde și mai umede, statornicia condițiilor ecologice favorabile dezvoltării pădurilor, fagetelor.

Variatatea posibilităților de legături rutiere și feroviare, permite o integrare armonioasă a întregului potențial economic și social al lumii din interiorul arcului carpatic în sistemul național. Discontinuitatea relativă de peisaj, care este dată de prezența culoarelor de vale, a depresiunilor marginale și de manifestarea proceselor catabatice, de la periferia estică a Munților Apuseni constituie o caracteristică a Depresiunii Transilvaniei. Deosebit de semnificativă pentru această depresiune este existența numeroaselor lacuri sărate situate în relieful salifer și între valurile de alunecare. Pe măsura punerii în valoare a resurselor naturale și dezvoltării social-economice, populația din Depresiunea Transilvaniei a înregistrat o evoluție continuă.



Carpații Meridionali reprezintă cea mai masivă, tipică și spectaculoasă regiune montană a țării, având unele similitudini cu Alpii. Parte distinctă a Carpaților Meridionali, Munții Făgăraș, cei mai spectaculoși și înalți munți ai României se află pe teritoriul Regiunii Centru.

Un rol deosebit îl are și Depresiunea Brasovului, care mărginită de munți joși (Munții Vrancei, Întorsurii, Piatra Mare, Postăvaru, Perșani, Baraolt, Bodoc, Nemira) este larg deschisă spre toate direcțiile; spre nord-est, prin pasul Oituz spre Moldova, spre est se face legătura cu Tara Buzaului (șosea și tunel feroviar Teliu); spre sud-est, prin pasul Bratocea prin Valea Teleajenului; spre sud, prin pasul Predeal și Valea Prahovei, cu sudul țării; spre sud-vest, prin Culoarul Bran-Rucăr cu Depresiunea Câmpulung; spre nord prin Pasul Tușnad se face legătura cu zona depresionară Ciuc-Giurgeu.

Rețeaua hidrografică este bogată, fiind formată din cursurile superioare și mijlocii ale Mureșului și Oltului și din afluenții acestora. Lacurile naturale sunt diverse ca geneză, cele mai cunoscute fiind lacurile glaciare din Munții Făgăraș, lacul vulcanic Sfânta Ana din Munții Harghita și Lacul Roșu, lac format prin bararea naturală a cursului râului Bicz, Lacul Ursu. Cele mai importante lacuri antropice sunt cele de baraj de pe râurile Olt și Sebeș, lacurile sărate din fostele ocne de sare de la Ocna Sibiului, iazurile piscicole din Câmpia Transilvaniei.

Clima caracteristică în Regiunea Centru este temperat - continentală, variind în funcție de altitudine. În depresiunile intramontane din partea de est a regiunii se înregistrează frecvent inversiuni de temperatură, aerul rece putând staționa aici perioade îndelungate. Vegetația naturală este variată, prezentând o etajare altitudinală. În Câmpia colinară a Transilvaniei vegetația caracteristică este cea de silvostepa.

Resursele naturale sunt diverse și includ importante rezerve de gaze naturale, sare, metale neferoase, materiale de construcții (bazalt, andezit, marmură, travertin), mici depozite de cărbune inferior și numeroase izvoare de apă minerală. În afara resurselor subsolului, Regiunea Centru dispune de un remarcabil potențial hidroenergetic și de un valoros potențial forestier (pădurile și suprafețele împădurite ocupă aproximativ o treime din suprafața regiunii).

Status quo - social³

Numărul populației rezidente în Regiunea Centru la 1 ianuarie 2020 era de 2,31 milioane locuitori (poziția a 5-a în rândul celor 8 regiuni de dezvoltare ale României), densitatea populației fiind de 68 loc./ kmp. Prin ponderea populației urbane, de 57,4 %, Regiunea Centru se numără printre cele mai urbanizate regiuni ale României, după Regiunea București-Ilfov și Regiunea Vest.

În ultimii 30 ani populația regiunii s-a redus cu 19% (de la 2.860.490 de persoane în 1990 la 2.317.151 de persoane în 2020), înregistrând unul din cele mai severe ritmuri de declin. În mediul urban, populația regiunii a scăzut cu 23% în 2020 comparativ cu 1990 (de la 60,5% în 1990 la 57,4% în 2020), iar în cel rural cu 12% (deși se observă o creștere de la 39,5% în 1990 la 42,6% în 2020). În anul 2020 comparativ cu anul de referință 2013, populația regiunii s-a diminuat cu 1,5%, înregistrând-se o scădere

³ - site ADR Centru și Romania Geografică



de 2,5% în mediul urban și de 0,1% în mediul rural. Potrivit prognozelor demografilor, la orizontul anului 2060 Regiunea Centru ar putea pierde 23,2% din populația rezidentă înregistrată în anul 2015, valori sub cele la nivel național (30,5%).

Majoritatea orașelor regiunii (63%) au sub 20 000 locuitori, un singur oraș – Brașovul – are populația de peste 200 000 locuitori, iar două – Sibiu și Târgu Mureș – au între 100 000 și 200 000 locuitori. Populația Regiunii Centru se caracterizează printr-o mare diversitate etnică, lingvistică și religioasă. Românii formează 61,2% din totalul populației regiunii, maghiarii 28,6%, românii 4,7%, germanii 0,4%.

Evoluția economică⁴

Economia Regiunii Centru are o structură echilibrată, cu un o pondere încă importantă a industriei și un sector terțiar în dezvoltare rapidă. Prin valoarea P.I.B./locuitor (46 659 lei, în 2018, Regiunea Centru se situează pe poziția a treia la nivel național, după Regiunea București-Ilfov și Regiunea Vest. În anul 2019, acesta reprezenta 66% din media Uniunii Europene (echivalent 20 500 euro), exprimat la paritatea de cumpărare standard.

Structura economică a Regiunii Centru a suferit modificări substanțiale în ultimii 10 ani. Ponderile unor sectoare economice precum agricultura, industria extractivă s-au redus mult, crescând în schimb ponderea altor ramuri economice și a celor din sectorul terțiar cu precădere. În prezent serviciile asigură 57,4% din valoarea adăugată brută, iar industria 32,5%.

Profilul industrial al regiunii este dat de industriile auto, prelucrări metalice, alimentară, prelucrarea lemnului și industria ușoară. Un domeniu în dezvoltare rapidă este sectorul IT, iar recent, industria aeronautică concentrată în jurul Brașovului cunoaște o nouă revigorare. Dacă în trecut, industria ușoară și industria lemnului ocupau poziții importante în structura investițiilor străine la nivel regional, în prezent industria auto, industria aeronautică, IT-ul și industria farmaceutică sunt principalele domenii în care se concentrează investițiile străine în Regiunea Centru.

Agricultura constituie încă principala ocupație și sursă de venit a locuitorilor din mediul rural. Deși ponderea populației ocupate în agricultură rămâne ridicată, contribuția acestei ramuri la valoarea adăugată brută este redusă. În anul 2019, Regiunea Centru ocupa locul 1 la nivel național în ceea ce privește efectivele de ovine, cultivarea cartofului, hameiului, furaje verzi și a cânepei și inului pentru fibre textile.

Infrastructura – Rețeaua rutieră măsurată la sfârșitul anului 2020, 11 534 km, din care 6081 km de drum modernizat, iar cea de cale ferată avea o lungime totală de 1340 km dintre care jumătate electrificată (671 km). La finele anului 2020, autostrăzile deschise circulației în Regiunea Centru totalizează 178 km. În regiune funcționează două aeroporturi internaționale: Sibiu și Târgu Mureș, iar al 3-lea este în fază

⁴ - site ADR Centru și România Geografică



avansată de construcție la Brașov.

Turism - Regiunea Centru dispune de un potențial turistic ridicat și diversificat, atât natural cât și antropic. Formele de turism cu cel mai ridicat potențial de dezvoltare sunt: turismul montan, turismul balnear, turismul cultural și turismul rural. Începând cu anul 2010 și până în anul 2020, Regiunea Centru ocupă prima poziție în ce privește numărul de turiști atrași. Numărul total de turiști sosiți în Regiunea Centru în anul 2020 (1,53 milioane, ceea ce reprezintă 24% din totalul turiștilor cazați în România). Capacitatea de cazare turistică în funcțiune, în anul 2020, era de aproximativ 14,6 milioane locuri-zile (22,8% din totalul național), ceea ce îi conferă regiunii prima poziție din țară.

Fauna - floră – Datorită diversității biologice deosebite, Regiunea Centru are o contribuție importantă la implementarea Rețelei Ecologice Europene NATURA 2000 în România. În ce privește cele două părți integrante a rețelei NATURA 2000 în România, la nivelul Regiunii Centru au fost declarate 18 Arii de Protecție Specială Avifaunistică (SPA) și 63 de Situri de Importanță Comunitară (SCI). La nivelul Regiunii Centru, suprafața siturilor NATURA 2000 era în anul 2019 de 16.760 km² (49,1% din suprafața regiunii), cu 23,9% mai mare față de cea în urmă cu un deceniu (13.522 km² în 2009, 39,7% din suprafața regiunii).

Analiza urban mare vs. urban mic la nivel de Regiune

STATUS-QUO URBAN MARE vs. URBAN MIC	
EXPANSIUNEA URBANĂ	URBANUL MIC
Apariția marilor centre urbane	Dezvoltare și promovare
<p>Fenomenul urbanizării</p> <ul style="list-style-type: none"> - transferul populației către extremitățile orașelor - dezvoltarea orașelor mijlocii- ca centre de echilibru spațial - necesitatea dezvoltării unor centre de cooperare urban/rural pentru reducerea decalajelor spațiale și demografice - creșterea populației orașelor – dezvoltarea sateliților – micro așezări din jurul marilor orașe 	<p>Urbanul mic se bazează pe conceptul de dezvoltare durabilă</p> <ul style="list-style-type: none"> - dezvoltare sustenabilă - dezvoltare extensivă sau integrată
Dinamica contradictorie a expansiunii urbanizării	Dinamica urbanului mic
<ul style="list-style-type: none"> - migrația către extremitățile orașului în paralel cu dezvoltarea centrelor istorice ale metropolelor - dezvoltarea arhitecturii majore în orașe – universități, tribunal, biblioteci, teatre, clădiri de cultură, clădiri comerciale tip Mall - dezvoltarea parcurilor logistice- parcuri industriale la marginea orașelor 	<ul style="list-style-type: none"> - extinderea mijloacelor de comunicare și informare - dezvoltare multisectorială
Relația oraș –teritoriu	Relații teritoriale



STATUS-QUO URBAN MARE vs. URBAN MIC	
<ul style="list-style-type: none">- resursele limitate ale spațiului inițial- cultura și cutumele spațiului- genius loci- respectarea sau ignorarea spiritului locurilor emblematice- modele istorice – cetatea medievală un ideal al organizării spirituale și politice- urbanismul modern – progresist, naturalist	<ul style="list-style-type: none">- crearea de rețele și parteneriate în vederea abordării multisectoriale- organizații internaționale- agenții naționale- organizații ale societății civile- recuperări teritoriale
Cauzalitatea migrației către orașe	Diminuarea efectelor migrației către urbanul mare
<ul style="list-style-type: none">-cauze economice – în orașe concentrarea industrială oferă locuri de muncă- alt standard de viață- cauze sociale – orașul are o ofertă mai bună pentru servicii educaționale, culturale, medicale- involuția agriculturii a dus la pierderi demografice din mediul rural	<ul style="list-style-type: none">- urbanul mic este orientat asupra asigurării bunăstării, protejării mediului, alimentației sănătoase- urbanul mic nu este o problemă, ci o oportunitate- necesitatea dezvoltării unor politici publice demografice
Efectele urbanizării	Efectele migrației către orașele mari au condus la urgentarea unor cerințe
<ul style="list-style-type: none">- creșterea consumului produselor, serviciilor- reducerea decalajelor de PIB între județe-regiuni- centrele urbane oferă un mod de viață mult mai flexibil, pot găzdui moduri diferite de trai și muncă	<ul style="list-style-type: none">- restructurarea economiei- managementul mediului- extinderea și diversificarea industriei de ospitalitate/turism
Caracteristicile urbanizării	Caracteristicile actuale - urban mic
<ul style="list-style-type: none">- dinamică socială rapidă- densitatea spațiului construit- concentrare demografică- modificarea structurilor sociale- naveta angajaților la distanțe mult mai mari	<ul style="list-style-type: none">- pierderi demografice în multe zone- existența marelui potențial al schimburilor trans-frontaliere- proiecte sau programe de nivel suprateritorial- posibilitatea mai multor surse de finanțare- asigurarea prestării unor servicii : colectarea deșeurilor menajere, salubritate, transport public- elaborarea unor proiecte de amenajare a teritoriului- nu se distinge un centru opozabil unei periferii (teritoriu egalizat - diferențele nu sunt majore)- administrația locală nu mai este o simplă structură de implementare, ci devine entitate dinamică care promovează idei și interese locale



STATUS-QUO URBAN MARE vs. URBAN MIC	
	- apare necesitatea de a organiza o administrație locală care să îmbine atât elementele politice importante ale centrului administrativ, cât și cerințele definite de către comunitățile locale
Efectele negative ale concentrărilor urb	Aspectele negative ale presiunii globale pentru restructurare și modernizare
<ul style="list-style-type: none"> - transport disfuncțional, - poluarea chimică și fonică, - penuria de apă potabilă, - tensiuni sociale, marginalizarea noilor veniți - hiper și supraurbanizarea – clivaje culturale prin migrația orașului către margine, demontarea imaginii tradiționale de oraș (v. Izonomia/morfologia orașului- dominația centrului față de periferie)⁵ - ierarhia socială redefinită -periferia- evoluția spontană a caselor, mixul țesutului urbano-periferic-rural, spații nereglementate, spații abandonate, imaginea unui spațiu rezidual general 	<ul style="list-style-type: none"> - creșterea prețului utilităților -aparitia dezechilibrelor demografice- politici naționale care se confruntă cu dificultăți crescute în a gestiona schimbările impuse de aceste tendințe - spre deosebire de colectivitățile teritoriale, structurile din comunitățile mici au doar, competențe limitate - din cauza schimbărilor economico-sociale, structurile administrației locale preiau de la cea centrală tot mai multe sarcini, fiind necesare <i>reforme administrative succesive</i>
Indicatori: urban- periferie-rural	Indicatori : populație și investiții
<ul style="list-style-type: none"> - Urban mare – populație heterogenă, organizații cu ofertă de locuri de muncă variate, rețea de transport - Periferie – populație săracă mai puțin educată (cu excepția zonelor rezidențiale plasate la periferie), fără ofertă de locuri de muncă, dependența de mijloace de transport fixe 	<ul style="list-style-type: none"> - Urban mic– populație îmbătrânită, pierderi demografice mari, spații părăsite, oferta redusă a locurilor de muncă (excepție primăriei, școală, unitate sanitară, mic operator comercial), transport unimodal fix, izocronă⁶ majore
Fondul construit în urbanul mare	Fondul construit în urbanul mic
<ul style="list-style-type: none"> - dens și heterogen - la periferie, fracturi de accent – vile și zone rezidențiale organizate, - tendința de expansiune se manifestă la periferie și în zona periurbană 	<ul style="list-style-type: none"> - efort pentru dezvoltarea și expansiunea teritoriilor destinate locuirii - spațiu neutilizat și fără omogenitate a construcțiilor, evoluție spontană - tendința de expansiune este aproape inexistentă
Resursele	Resursele
– variate, inclusiv la periferie - moderne (de ex. energie curată- panouri solare)	– mix tradițional și modern prin intensificarea relațiilor comerciale

⁵ Arh.D.Lynch *Izonomia orașului*

⁶ Izocronă- timp parcurs pe distanța dintre două puncte fixe, comparație între mijloacele de transport utilizate și timpul consumat pe aceeași distanță, dar cu mijloc de transport diferit



STATUS-QUO URBAN MARE vs. URBAN MIC	
Fluxul informational	Fluxul informational
- rapid și variat, la periferie – în funcție de ocuparea spațiului rezidențial sau nu	- moderat - necesitatea construirii și modernizării căilor de comunicații ⁷
Capitalul natural	Recuperare capital natural
- centru - dependența de producătorii din zonele rurale sau rețele de distribuție - periferie – dependența de producătorii din zonele rurale, rețele magazine	-amenajările terenurilor destructurate -îndiguirile și devierile cursurilor de apă -consolidările de maluri -deschiderea drumurilor comerciale -reabilitarea căilor de acces -conexiuni necesare transportului de persoane și mărfuri -promovarea conexiunilor pentru intermodalitate – autobuz, tren
Zonificarea urbană – criterii economico-sociale	Zonificarea – criterii – teritoriale
- zona urbanizată - zona de atracție loisir, cultură - zona industrială - zona de furnizare forță muncă	în funcție de: - acces la produse naturale - atracție turistică, de ex. monumente ale naturii, peisajul cultural, obiective patrimoniu - nivelul investiției în infrastructură -utilități
Cooperarea inter-urbană	Cooperare – drumul spre conurbatie
- Conurbația – orașe aliniate la același mediu geografic, economic - Interurbația – orașe care „cooperareaza”, in mod individual acestea nu dispun de toate serviciile, funcționalitățile; de obicei există orașul polarizator, care are o ofertă completă atât economică, cât și socio- culturală Cooperarea inter-urbana Aglomeratia – asemanare cu arie metropolitana Metropola – capitala regională Interurbatia – orașe care „cooperareaza”, în mod individual acestea nu dispun de toate serviciile, funcționalitățile...; de ex. <i>sateliții</i> , care sunt așezări de tip „dormitor” dependente față de orașul polarizator care are ofertă economică și social – culturală Megalopolisul – orașe și așezări unite într-un sistem urban polinuclear	- asocierea orașelor mici într-un spațiu solidar care are legătură cu elaborarea unui proiect comun de dezvoltare - conurbatie ca formă de asociere - instrument pentru dezvoltarea localităților care permite regruparea în cadrul unei instituții publice de cooperare pentru rezolvarea unor probleme cronice - găsirea unui numitor comun și realizarea unor proiecte de tip replică Conurbația – orașe aliniate la același mediu geografic, economic

⁷ Rețele Wi-Fy – acoperire BB (broad band)



STATUS-QUO URBAN MARE vs. URBAN MIC

Ecumenopolisul – așezare urbană universală – au
loc schimburi productive, sociale, culturale



I.3. Provocările finanțării anterioare - cadrul programatic 2014-2020

Cadrul programatic anterior, 2014-2020 a fost ancorat în legi și reglementări juridico-economice la care s-a raportat documentul de planificare strategică inițial (2017-2030) - în sensul obținerii beneficiilor vizate :

- Legea nr. 350/2001;
- Legea 315/2004 (care a abrogat Legea 151/1998);
- Legea nr. 500/2002; Legea nr. 108/2004;
- Legea nr. 84/2003; Legea nr. 672/2002;
- Hotărârea de Guvern nr. 1179/2004;
- Hotărârea de Guvern nr.1200/2004;
- Hotărârea de Guvern nr. 1115/2004;
- Hotărârea de Guvern nr. 68/2004;
- Ordonanța de Urgență a Guvernului nr. 63/1999;
- Ordonanța Guvernului nr. 79/2003;
- Ordonanța Guvernului nr. 92/2003;
- Strategia Națională în domeniul Eficienței Energetice (SNEE);
- Strategia Națională pentru Transport Durabil (SNTD) 2007-2030;
- Strategia Națională de Gestire a Siturilor Contaminate;
- Strategia Națională de Management a riscului la inundații;
- Strategia Națională de Management al Deșeurilor;
- Master Planul pentru Turismul Național al României 2007-2026;
- Strategia Națională pentru Dezvoltare Durabilă (SNDD) Orizonturi 2020-2030;
- Conceptul Strategic de Dezvoltare Teritorială a României 2030 (CSDTR 2030);
- Planurile de acțiune regionale ale regiunilor de dezvoltare din România;
- Planul de Amenajare a Teritoriului Regional.

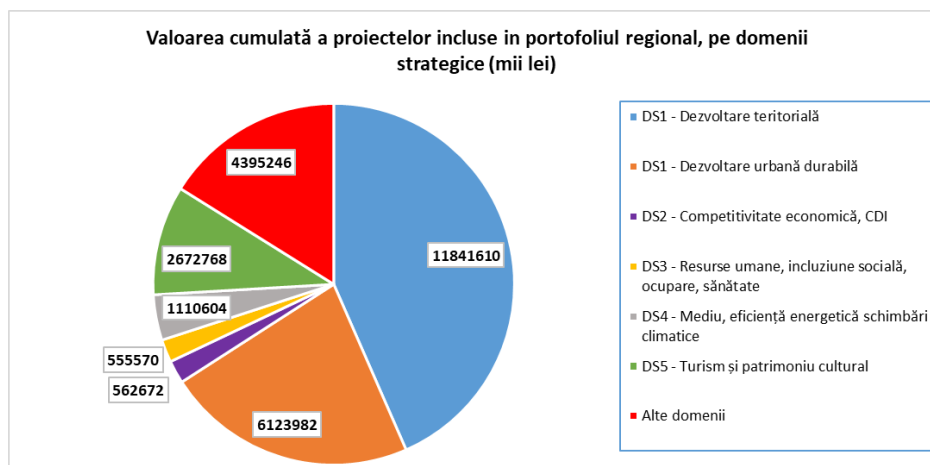
Direcțiile de dezvoltare ale Strategiilor Europene anterioare, care vor continua să genereze proiecte :

1. **Inovare** - Creșterea inteligentă, bazată pe cunoaștere și inovare: „O Uniune a inovării”;
2. **Educație: „Tineretul în mișcare”;**
3. **Societate digitală:** „O agendă digitală pentru Europa”;
4. **Creșterea economică durabilă:** promovarea unei economii mai eficiente din punctul de vedere al resurselor, mai ecologice și mai competitive;
5. **Mediu, energie și mobilitate:** „Europa resurselor eficientizate”;
6. **Competitivitate:** „O politică industrială pentru era globalizării”;



7. **Ocuparea forței de muncă și competențe:** Creșterea economică favorabilă incluziunii, promovarea unei economii cu un grad înalt de ocupare a forței de muncă, care returnează coeziune economică, socială și teritorială; „O agendă pentru noi competențe și noi locuri de muncă”;

8. **Lupta împotriva sărăciei:** „Platforma europeană de combatere a sărăciei”.



Proiectele și sursele de finanțare obținute prin accesarea Fondurilor Europene în perioada 2014-2020 au avut la bază ținte și obligativitatea atingerii unor scopuri, indicatori și rezultate definite foarte clar în documentul **Strategia Europa 2020**, care a reprezentat strategia Uniunii Europene de creștere economică bazată pe următoarele trei priorități:

- **creștere inteligentă: dezvoltarea unei economii bazate pe cunoaștere și inovare;**
- **creștere durabilă: promovarea unei economii mai eficiente din punctul de vedere al utilizării resurselor, mai ecologice și mai competitive;**
- **creștere favorabilă incluziunii: promovarea unei economii cu o rată ridicată a ocupării forței de muncă, care să asigure coeziunea socială și teritorială.**

Comisia Europeană a propus obiective pentru statele membre, iar țintele asumate de România au fost:

- Rata de ocupare a populației cu vârstă cuprinsă între 20 și 64 ani – minimum 70%;
- Nivelul investițiilor în cercetare și dezvoltare ca % din PIB – 2%;
- Reducerea emisiilor de CO2 cu 19%;
- Ponderea energiei din surse regenerabile să fie de 24%;
- Eficiență energetică – realizarea unei economii de energie primară de cca. 10 Mtep;
- Reducerea ratei de părăsire timpurie a școlii – atingerea unui procent maxim de 11,3%;
- Creșterea ponderii populației cu vârsta de 30-34 ani cu nivel de educație terțiară –26,7%;
- Reducerea populației expuse riscului sărăciei sau excluziunii sociale cu 580.000 persoane.
- Comisia prezintă șapte inițiative emblematică pentru a stimula realizarea de progrese în



cadrul fiecărei teme prioritare, inițiative care vor angaja atât UE, cât și statele membre. Instrumentele UE, în special piața unică, ajutoarele financiare și instrumentele de politică externă, vor fi mobilizate pentru eliminarea blocajelor și îndeplinirea obiectivelor strategiei Europa 2020.

Prezentăm mai jos cele șapte inițiative:

- *„O Uniune a inovării”* Obiectivul acestei inițiative este de a recentra politica în domeniul cercetării-dezvoltării și inovării spre provocările cu care se confruntă societatea noastră, precum schimbările climatice, energia și utilizarea eficientă a resurselor, sănătatea și schimbările demografice. Fiecare verigă din lanțul inovării ar trebui consolidată, de la cercetarea fundamentală la comercializare.

Fiecare stat membru UE, la nivel național, a trebuit:

- să reformeze sistemele de cercetare-dezvoltare și inovare de la nivel național (și regional) pentru a promova excelența și specializarea inteligentă, să consolideze cooperarea între universități, mediul de cercetare și întreprinderi, să pună în aplicare programe comune și să întărească cooperarea transfrontalieră în domeniile în care UE aduce valoare adăugată pentru și să adapteze procedurile naționale de finanțare în consecință, să asigure difuzarea tehnologiei pe teritoriul UE;
 - să garanteze existența unui număr suficient de absolvenți de universități de științe, matematică și inginerie și să axeze programele școlare pe creativitate, inovare și spirit antreprenorial;
 - să acorde prioritate cheltuielilor destinate cunoașterii, inclusiv prin folosirea stimulentei fiscale și a altor instrumente financiare pentru a promova investiții private mai semnificative în cercetare-dezvoltare.
- *„Tineretul în mișcare”* - Obiectivul era de a consolida performanța și atractivitatea internațională a instituțiilor de învățământ superior din Europa, de a spori nivelul general de calitate la toate nivelurile de educație și formare în UE, combinând atât excelența, cât și echitatea, prin promovarea mobilității studenților și a celor care urmează un curs de formare, precum și de a îmbunătăți situația încadrării în muncă a tinerilor.

La nivel național, statele membre vor trebui:

- să efectueze investiții eficiente în sistemele de învățământ și de formare la toate nivelurile (de la nivel preșcolar la nivel universitar);
- să amelioreze rezultatele în domeniul educației, tratând fiecare segment (preșcolar, primar, secundar, profesional și universitar) în cadrul unei abordări integrate, care să includă competențele-cheie și care are scopul de a reduce abandonul școlar timpuriu;
- să consolideze deschiderea și relevanța sistemelor de învățământ prin instituirea unor cadre



naționale de calificare și printr-o mai bună direcționare a rezultatelor învățării spre nevoile pieței muncii;

- să faciliteze intrarea tinerilor pe piața muncii prin acțiuni integrate care cuprind, inter alia, îndrumare, consiliere și ucenicie.
- *„O agendă digitală pentru Europa”* Obiectivul era de a obține beneficii sociale și economice durabile, datorită unei piețe unice digitale, bazate pe internet rapid și ultrarapid și pe aplicații interoperabile, care să permită accesul tuturor la serviciile în bandă largă până în 2013, accesul tuturor la internet de viteză mult mai mare (30 Mbps sau mai mult) până în 2020 și abonarea a 50% sau mai mult dintre gospodăriile europene la conexiuni internet de peste 100 Mbps.

La nivel național, statele membre ar fi trebuit să:

- să elaboreze strategii operaționale privind internetul de mare viteză și să orienteze fondurile publice, inclusiv cele structurale, spre domeniile care nu sunt acoperite integral de investițiile private;
- să stabilească un cadru juridic pentru coordonarea lucrărilor publice astfel încât costurile pentru dezvoltarea rețelelor să se reducă;
- să promoveze dezvoltarea și utilizarea unor servicii online moderne și accesibile (de exemplu, e-guvernare, servicii de asistență medicală online, casa inteligentă, competențele informatice, securitatea).
- *„O Europă eficientă din punctul de vedere al utilizării resurselor”* Scopul a fost sprijinirea tranziției către o economie eficientă în ceea ce privește utilizarea resurselor și cu emisii reduse de dioxid de carbon. Obiectivul era de a decupla creșterea noastră economică de utilizarea resurselor și de consumul de energie, de a reduce emisiile de CO₂, de a crește competitivitatea și de a promova o securitate energetică sporită.

La nivel național, statele membre ar fi trebuit:

- să elimine treptat subvențiile dăunătoare mediului, făcând excepții doar în cazul persoanelor defavorizate;
- să dezvolte instrumente de piață, precum stimulente fiscale și achiziții publice menite să adapteze metodele de producție și de consum;
- să dezvolte infrastructuri energetice și de transport inteligente, modernizate și complet interconectate și să utilizeze pe deplin TIC;
- să asigure implementarea coordonată a proiectelor de infrastructură, în cadrul rețelei centrale a UE, care contribuie în mod decisiv la eficacitatea sistemului de transport al UE;
- să se concentreze asupra dimensiunii urbane a transporturilor, responsabile de o mare parte din emisiile generate și din congestiile rețelelor;



- să utilizeze reglementarea, dezvoltând standarde de performanță energetică în construcții și instrumente de piață precum impozitarea, subvențiile și achizițiile publice pentru a reduce consumul de energie și de resurse și să utilizeze fondurile structurale pentru a investi în construcția de clădiri publice eficiente din punct de vedere energetic și într-o reciclare mai eficientă;
- să stimuleze instrumente care permit economisirea de energie și care ar putea crește eficiența în sectoarele mari consumatoare de energie, precum cele bazate pe folosirea TIC.
- *„O politică industrială adaptată erei globalizării”* Industria și mai ales IMM-urile au fost grav afectate de criza economică și toate sectoarele se confruntă cu provocările generate de globalizare și de adaptarea proceselor lor de producție și a produselor lor la o economie cu emisii scăzute de carbon.

La nivel național, fiecare stat membru trebuia :

- să îmbunătățească mediul de afaceri, în special pentru IMM-urile inovatoare, inclusiv prin achiziții publice menite să sprijine inițiativele care încurajează inovarea;
- să amelioreze condițiile de asigurare a respectării drepturilor de proprietate intelectuală;
- să reducă sarcina administrativă a societăților și să amelioreze calitatea legislației în domeniul afacerilor;
- să colaboreze strâns cu părțile interesate din diverse sectoare (cu întreprinderile, cu sindicatele, cu mediul academic, cu ONG-urile, cu organizațiile de consumatori) pentru a identifica blocajele și a dezvolta o analiză comună cu privire la modalitățile de a menține o bază industrială și de cunoaștere solidă și de a plasa UE într-o poziție de lider în ceea ce privește dezvoltarea durabilă la nivel mondial.
- *„O agendă pentru noi competențe și noi locuri de muncă”* - Obiectivul a fost de a crea condițiile necesare modernizării piețelor muncii pentru a crește nivelurile de ocupare a forței de muncă și pentru a asigura sustenabilitatea modelelor noastre sociale. Pentru aceasta era nevoie de promovarea autonomiei cetățenilor prin dobândirea de noi competențe care să permită forței noastre de muncă actuale și viitoare să se adapteze la noile condiții și la eventualele schimbări de carieră, să reducă șomajul și să sporească productivitatea muncii, anume :
 - să pună în aplicare măsurile naționale de flexicuritate, astfel cum s-a convenit în cadrul Consiliului European, să reducă segmentarea pieței muncii și să faciliteze tranzițiile și reconcilierea vieții profesionale cu viața privată;
 - să analizeze și să monitorizeze în mod regulat eficiența sistemelor fiscale și de asigurări sociale pentru a asigura rentabilitatea muncii, acordând o atenție specială persoanelor cu un nivel scăzut de calificare și eliminând în același timp măsurile care descurajează desfășurarea de



activități independente;

- să promoveze noi forme de reconciliere a vieții profesionale cu cea privată și politici de îmbătrânire activă și să sporească egalitatea de șanse între femei și bărbați;
 - să promoveze și să monitorizeze concretizarea eficace a rezultatelor dialogului social;
 - să impulsioneze punerea în aplicare a Cadrului european al calificărilor, prin instituirea unor cadre naționale ale calificărilor;
 - să asigure dobândirea competențelor necesare în vederea continuării studiilor și a integrării pe piața muncii, precum și recunoașterea acestora pe tot parcursul educației generale, profesionale, superioare și din viața adultă, inclusiv în cadrul învățării nonformale și informale;
 - să dezvolte parteneriate între mediul educației/formării și cel al muncii, în special prin implicarea partenerilor sociali în planificarea ofertelor de educație și formare.
- *„Platforma europeană de combatere a sărăciei”* Obiectivul a fost de a asigura coeziunea economică, socială și teritorială, în vederea sensibilizării opiniei publice și a recunoașterii drepturilor fundamentale ale persoanelor care se confruntă cu sărăcia și excluziunea socială, acordându-le acestora posibilitatea de a duce o viață demnă și de a juca un rol activ în societate, astfel , fiecare stat membru trebuia :
 - să promoveze responsabilitatea colectivă și individuală pe care o împart în domeniul combaterii sărăciei și excluziunii sociale;
 - să definească și să pună în aplicare măsuri care vizează situația specifică a grupurilor cu un grad de risc ridicat (precum familiile monoparentale, femeile în vârstă, minoritățile, romii, persoanele cu handicap și personale fără adăpost);
 - să își dezvolte pe deplin sistemele de securitate socială și de pensii pentru a asigura un nivel adecvat al ajutorului pentru venit și al accesului la asistență medicală.

Politica Agricolă Comună în perspectiva anului 2020 (PAC) a propus ca obiectiv generarea unei creșteri mai durabile, mai inteligente și mai favorabile incluziunii pentru Europa rurală. Dintre obiectivele strategice propuse, pentru sectorul agricol -

- **Obiectivul 1. Producția alimentară viabilă**
- **Obiectivul 2. Dezvoltarea rurală - managementul durabil al resurselor naturale**
- **Obiectivul 3. Dezvoltarea teritorială echilibrată.**

Politicele europene au urmarit în etapa 2014-2020 sprijinirea comunităților agricole care să ofere cetățenilor europeni alimente de calitate, îmbunătățirea condițiilor pentru fermele mici, care contribuie la atractivitatea și identitatea regiunilor rurale. *Carta Europeană a Zonelor Rurale* a avut în vedere următoarele motivații:

- Favorizarea progresului economic și social prin realizarea uniunii cât mai strânse a membrilor săi, pe fondul salvagădării și promovării ideilor acceptate ca patrimoniu comun;



- Aplicarea unor măsuri corespunzătoare pentru ameliorarea condițiilor de viață și de muncă în zonele rurale, care, implicit va conduce la progresul economic și social general al Europei;
- Redefinirea la nivel european, în plan conceptual și decizional, a procesului integrării și interdependenței crescânde între state și regiuni;
- Adoptarea unei politici de gestiune durabilă a resurselor, prin atribuirea de noi funcții sectoarelor din agricultură, silvicultură, acvacultură și pescuit (conservarea naturii și peisajului, producția de materii prime reînnoibile pentru industrie și sectorul energetic, participarea la turismul rural și la activitățile de recreere etc.), care se vor adăuga funcțiilor tradiționale;
- Întărirea cooperării europene astfel încât să se încorporeze din ce în ce mai mult în toate politicile, inclusiv în cele comerciale, principiile dezvoltării durabile, cu referire specială la spațiul rural.

Cadrul Strategic pentru Amenajarea Teritoriului Uniunii Europene a stabilit ca obiective de coeziune și competitivitate, următoarele:

- Amenajarea policentrică a teritoriului o nouă relație urban-rural;
- Accesul egal la infrastructură și cunoaștere;
- Administrarea înțeleaptă a patrimoniului natural și cultural.

Carta Verde a Coeziunii Teritoriale propunea ca perspectivă pentru coeziunea economică și socială următoarele obiective:

- diversitatea teritorială ca valoare;
- coordonarea politicilor pentru zone vaste;
- promovarea orașelor competitive;
- abordarea excluziunii sociale;
- accesul la educație, servicii medicale, energie;
- concentrare: depășirea diferențelor de densitate;
- conectarea teritoriilor: depășirea factorului distanță;
- cooperare: depășirea factorului divizare.

Liniile directoare strategice ale Uniunii Europene (Community Strategic Guidelines) menționează cele trei priorități ale **Politicii de Coeziune**:

- îmbunătățirea atractivității Statelor Membre, regiunilor și orașelor, prin îmbunătățirea accesibilității, asigurarea unui nivel și a unei calități adecvate a serviciilor și protejarea mediului înconjurător;
- încurajarea inovării, antreprenoriatului și dezvoltarea economiei bazate pe cunoaștere, prin promovarea capacității de cercetare-inovare, inclusiv a noilor instrumente TIC;



- crearea de noi locuri de muncă, mai bine plătite, prin atragerea de noi persoane în procesul de ocupare și în activități antreprenoriale, îmbunătățirea adaptabilității lucrătorilor și a firmelor și investițiile în capitalul uman.

Mai mult, programele care s-au adresat zonelor urbane au avut diferite forme:

- acțiuni care promovează orașele ca motoare ale dezvoltării regionale, prin îmbunătățirea competitivității lor, promovarea antreprenoriatului, a inovării, dezvoltarea serviciilor, rezultând în creșterea atractivității orașelor din UE;
- acțiuni care promovează coeziunea internă a arealelor urbane, prin revitalizarea cartierelor în declin, reabilitarea mediului fizic și ambiental, reconversia sit-urilor brownfield, protejarea și valorificarea patrimoniului lor istoric și cultural;
- promovarea unei dezvoltări mai echilibrate, policentrice a Uniunii Europene, prin crearea unei rețele de orașe, la nivel național și comunitar.

Dezvoltarea acestei rețele presupunea măsuri care să le lege fizic (infrastructură, tehnologia informației, etc.), dar și uman (promovarea cooperării, etc.). O atenție deosebită se va acorda și relațiilor rural-urban.

Planurile Integrate de Dezvoltare Urbană ar fi trebuit să asigure coerența tuturor acțiunilor menționate în liniile directoare și să asigure limitarea impactului negativ al acestora asupra mediului înconjurător.

Politica de Coeziune 2014-2020 a propus o dezvoltare urbană durabilă integrată, prin combinarea măsurilor privind renovarea fizică a zonelor urbane cu măsuri care promovează educația, dezvoltarea economică, incluziunea socială și protecția mediului. În plus, un aspect indispensabil s-a referit la dezvoltarea unor parteneriate puternice, care să implice cetățeni de la nivel local, societatea civilă, economia locală și diversele niveluri de guvernare.

Autoritățile urbane au elaborat strategii integrate de dezvoltare urbană, care să poată veni cu soluții la provocările cu care se confruntă orașele. În elaborarea acestor strategii integrate, autorităților urbane li s-a recomandat utilizarea ***Cadrului european de referință pentru orașe durabile (RFSC)***, care este o facilitate online practică, elaborată pentru a oferi sprijin orașelor în această privință. În aceeași măsură și ***Carta de la Leipzig cu privire la orașele Europene Durabile*** a fost un suport de facilitare și susținere a procesului de dezvoltare urbană integrată prin crearea unui instrument de lucru operațional – ***Referențialul pentru Orașe Europene Durabile (ROD)***. Unul din scopurile principale ale Referențialului pentru Orașe Durabile este de a încuraja orașele de a-și fixa propriile acțiuni și măsuri de dezvoltare urbană integrată și durabilă.



Comunicarea Comisiei Europene pe tema Politicii de Coeziune și a orașelor (COM (2006) – 385/13.07.2006) a oferit **50 de recomandări concrete** pentru actorii implicați în dezvoltarea urbană, grupate în următoarele priorități:

- **creșterea atractivității orașelor în ceea ce privește transportul, serviciile, calitatea mediului înconjurător și cultura;**
- promovarea unei dezvoltări echilibrate a orașelor și întărirea relației lor cu mediul rural și zonele periurbane;
- stimularea rolului de poli de creștere al orașelor, prin promovarea inovării, antreprenoriatului și sprijinirea sectorului IMM;
- **creșterea ocupării și reducerea disparităților dintre cartiere, pe de o parte, și grupuri sociale, pe de altă parte;**
- **combaterea delicvenței și a sentimentului de nesiguranță;**
- îmbunătățirea guvernanței orașelor, prin implicarea tuturor actorilor interesați în procesul decizional și prin eficiența planificării;
- promovarea rețelelor de schimb de experiență și bune-practici;
- **maximizarea efectului de levier al Fondurilor Structurale alocate mediului urban.**

Programul pentru rețeaua de dezvoltare urbană **URBACT III** a avut ca obiectiv general sprijinirea orașelor în dezvoltarea de soluții pragmatice, noi și durabile, care îmbină într-o abordare integrată aspectele sociale, economice și de mediu înconjurător.

Programul de cooperare **ESPON 2020**, *Rețeaua europeană de observare a dezvoltării și coeziunii teritoriale*, avea ca obiectiv susținerea cercetării teritoriului european și fundamentarea politicilor europene. România urma să beneficieze de rezultatele **ESPON 2020**, ca analize teritoriale și studii asupra tendințelor europene în diverse domenii de actualitate: evoluții pe piața muncii sau în domeniul investițiilor, modele de navetism, schimbări demografice, impactul schimbărilor climatice asupra teritoriului european etc.

Programul de Cooperare Interregională INTERREG EUROPE urmărea îmbunătățirea punerii în aplicare a politicilor și programelor de dezvoltare regională, în principal a celor care vizau investițiile pentru creștere economică și a locurilor de muncă și, după caz, a celor de cooperare teritorială europeană, prin promovarea schimbului de experiență și a învățării de noi politici de către actorii de interes regional.

Programul Europa Creativă a fost un program destinat consolidării și promovării actului cultural 2014-2020, iar **Agenda pentru un turism european durabil și competitiv** (Agenda for a sustainable and competitive European tourism. - COM (2007) 621 final / 19.10.2007) a formulat obiectivele



pentru asigurarea durabilității turismului european și provocările legate de atingerea acestui deziderat, cadrul de acțiune, principiile pentru realizarea unui turism competitiv și durabil, rolul și modul de implicare a celor interesați în sectorul turistic și al Comisiei Europene.

Raportul privind noua politică europeană în domeniul turismului: consolidarea parteneriatului pentru turism în Europa (2006/2129(INI)) enunța elaborarea documentului *Agenda 21 Europeană pentru turism*.

Acordul de parteneriat 2014-2020, la nivel național, a încadrat și a urmărit obiectivele trasate și transpunerea la nivel național a direcțiilor strategice Europa 2020. Cadrul programatic 2014-2020 a urmărit atingerea aspirațiilor de creștere economică reflectate în obiectivul global al acestui Acord de Parteneriat, urmând ca România să fi dezvoltat o economie modernă și competitivă prin abordarea următoarelor cinci provocări în materie de dezvoltare:

- Competitivitatea și dezvoltarea locală;
- Populația și aspectele sociale;
- Infrastructura;
- Resursele;
- Administrația și guvernarea.

Obiectivele tematice propuse pentru contribuția la susținerea principalelor provocări în materie de dezvoltare au fost:

- Consolidarea cercetării, a dezvoltării tehnologice și a inovării
- Îmbunătățirea accesului la tehnologia informației și comunicațiilor, a utilizării și a calității acesteia
- Îmbunătățirea competitivității IMM-urilor, a sectorului agricol și a sectorului pescuitului și acvaculturii
- Promovarea ocupării durabile și de calitate a forței de muncă și sprijinirea mobilității forței de muncă
- Promovarea incluziunii sociale, combaterea sărăciei și a oricărei forme de discriminare
- Investiții în educație, formare și formare profesională pentru dezvoltarea competențelor și învățare pe tot parcursul vieții
- Promovarea transportului durabil și eliminarea blocajelor din infrastructurile rețelilor importante
- Sprijinirea tranziției către o economie cu emisii reduse de carbon în toate sectoarele
- Promovarea adaptării la schimbările climatice, prevenirea și gestionarea riscurilor
- Conservarea și protecția mediului și promovarea utilizării eficiente a resurselor

Strategia Națională pentru Dezvoltare Durabilă a României - Orizonturi 2013-2020-2030 a stabilit,



și stabilește în continuare obiective concrete pentru trecerea, într-un interval de timp rezonabil și realist, la un nou model de dezvoltare propriu Uniunii Europene și larg împărtășit pe plan mondial – cel al dezvoltării durabile, orientat spre îmbunătățirea continuă a vieții oamenilor și a relațiilor dintre ei în armonie cu mediul natural. Obiectivele pe termen mediu și lung sunt:

- Orizont 2020: Atingerea nivelului mediu actual al țărilor Uniunii Europene la principalii indicatori ai dezvoltării durabile;
- Orizont 2030: Apropierea semnificativă a României de nivelul mediu din acel an al țărilor UE.
- Strategia Națională pentru Dezvoltare Regională 2014-2020 a stabilit prioritățile de dezvoltare ale regiunilor, precum și relațiile instituționale care să faciliteze corelarea cu strategiile sectoriale. Documentul strategic și-a propus **continuarea și actualizarea direcțiilor de dezvoltare** formulate în Planul Național de Dezvoltare 2007-2013 și Cadrul Național Strategic de Referință (CNSR). SNDR subliniază a stabilit și stabilește , în continuare, necesitatea sprijinirii următoarelor priorități de dezvoltare:
- Dezvoltarea urbană durabilă integrată;
- Îmbunătățirea eficienței energetice în sectorul public și rezidențial;
- Dezvoltarea infrastructurii de importanță regională și locală;
- Promovarea incluziunii sociale și reducerea gradului de sărăcie;
- Îmbunătățirea mediului economic de importanță regională și locală;
- Dezvoltarea durabilă a turismului;
- Îmbunătățirea condițiilor de mediu la nivel regional și local.

Strategia Națională de Cercetare, Dezvoltare și Inovare 2014-2020 susține rolul strategic și poziția prioritară a cercetării ca motor de creștere a competitivității economice și urmărește conectarea la noile priorități ale științei și tehnologiei din Uniunea Europeană stabilite de Strategia Europa 2020, dar și în principalul instrument de implementare - programul Orizont 2020.

Programul Operațional Regional (POR) 2014-2020 a propus să asigure continuitatea viziunii strategice privind dezvoltarea regională în România, prin completarea și dezvoltarea direcțiilor și priorităților de dezvoltare regională conținute în PND și CNSR 2007–2013 și implementate prin POR 2007–2013, precum și prin alte programe naționale. POR 2014-2020 propunea să contribuie la adresarea celor 5 provocări pentru creștere la nivel național, identificate în cadrul Acordului de Parteneriat: competitivitatea și dezvoltarea locală, populația și aspectele sociale, infrastructura, resursele și administrația și guvernarea.

Programul Operațional Competitivitate (POC) 2014-2020 avea ca obiectiv general contribuția la realizarea obiectivului global al Acordului de Parteneriat prin susținerea CDI și TIC pentru competitivitate și dezvoltare. POC propune soluții nevoilor și provocărilor legate de nivelul redus al competitivității economice la nivel național, în special în ceea ce privește (a) sprijinul insuficient



pentru CDI și (b) infrastructura subdezvoltată de TIC și implicit servicii slab dezvoltate.

Programul Operațional Capital Uman (POCU) 2014-2020 stabilea prioritățile de investiții, obiectivele și acțiunile asumate de către România în domeniul resurselor umane, continuând investițiile realizate prin FSE în perioada 2007-2013 și contribuind la atingerea obiectivului general al Acordului de Parteneriat 2014-2020, acela de a reduce disparitățile de dezvoltare economică și socială dintre România și Statele Membre ale UE.

Programul Operațional Infrastructură Mare (POIM) 2014-2020 avea ca obiectiv global Dezvoltarea infrastructurii de transport, mediu, energie și prevenirea riscurilor la standarde europene, în vederea creării premiselor unei creșteri economice sustenabile, în condiții de siguranță și utilizare eficientă a resurselor naturale. POIM adresează nevoile de dezvoltare din patru sectoare: infrastructura de transport, protecția mediului, managementul riscurilor și adaptarea la schimbările climatice, energie și eficiență energetică, contribuind la Strategia Uniunii pentru o creștere inteligentă, durabilă și favorabilă incluziunii, prin finanțarea a 4 din cele 11 obiective tematice din Regulamentul nr. 1303/2013:

- OT4, prin susținerea producției de energie din surse regenerabile, măsurilor de eficiență energetică, introducerea tehnologiilor de tip smart;
- OT5, prin finanțarea măsurilor de prevenire și protecție împotriva riscurilor naturale, menite să atenueze și să combată efectele schimbărilor climatice, și consolidarea capacității de intervenție în domeniu;
- OT6, prin promovarea investițiilor în sistemele de apă și apă uzată, managementul integrat al deșeurilor, protecția biodiversității și monitorizarea calității aerului;
- OT7, prin sprijinirea investițiilor în infrastructura pentru toate modurile de transport, precum și transportul de energie.

Programul Operațional Capacitate Administrativă 2014-2020 a contribuit la consolidarea capacității administrative a autorităților și instituțiilor publice din România și va sprijini participarea societății civile și a mediului academic la procesul decizional din administrația publică.

Programul Național de Dezvoltare Rurală 2014-2020 a promovat, a susținut și a consolidat dezvoltarea spațiului rural prin abordarea strategică a 3 obiective:

- Restructurarea și creșterea viabilității exploatațiilor agricole;
- Gestionarea durabilă a resurselor naturale și combaterea schimbărilor climatice;
- Diversificarea activităților economice, crearea de locuri de muncă, îmbunătățirea infrastructurii și serviciilor pentru îmbunătățirea calității vieții în zonele rurale.

Strategia Guvernamentală pentru dezvoltarea sectorului întreprinderilor mici și mijlocii și



Îmbunătățirea mediului de afaceri din România Orizont 2020 a avut un obiectiv general de a crea un mediu favorabil afacerilor, inițiativei private și spiritului întreprinzător, stimularea înființării și dezvoltării IMM-urilor și sprijinirea creșterii competitivității mediului de afaceri autohton pe plan local, regional, național, european și internațional prin creșterea semnificativă, sub aspect dimensional, sectorial și regional, a soldului net de IMM-uri active economic, dezvoltarea întreprinderilor existente și crearea de noi locuri de muncă până la sfârșitul anului 2020. Strategia stabilea politica Guvernului României cu privire la:

- sprijinirea creșterii extensive și intensive a sectorului IMM, cu accent pe sporirea numărului de IMM-uri active la nivel local și pe piețe externe de interes;
- creșterea densității IMM-urilor, în special în zonele unde aceasta se situează sub media europeană, în vederea diminuării disparităților regionale actuale.

Strategia Națională de Export a României 2014-2020 a vizat crearea și promovarea ofertei de export specifice, în domenii cu mare potențial de export atunci când sunt luate în considerare imperatiile globale legate de mediu, de sănătate sau standardele de reducere a emisiilor periculoase, cum ar fi : agricultura bio, procesarea materiei prime agricole, industria emisiilor de carbon scăzute, servicii profesionale, nanotehnologie, design sau cele legate de valorificarea surselor regenerabile de energie, astfel strategia de export s-a axat pe :

- domeniile cu tradiții de export și de înaltă performanță (îmbrăcăminte, încălțăminte, mobilier, vinificație, produse alimentare, arte și meserii);
- domeniile cu tradiție și transfer tehnologic sau delocalizări favorabile ale ISD precum construcții de mașini, mijloace de transport și componente, electronică, electrotehnică, tehnica militară;
- tehnologia informației și comunicațiilor, ca vector central al noii economii care contribuie decisiv și la lanțurile productive naționale din toate domeniile de export dar care exportă și o mare parte din producție.

Strategia Națională pentru Competitivitate 2014-2020 își propunea dezvoltarea unui ecosistem competitiv de afaceri, bazat pe un mediu de reglementare stabil, centrat pe antreprenoriat, inovare și creativitate, care să pună accent pe încredere, eficiență și excelență și să plaseze România în primele 10 economii la nivel european. Pentru realizarea acestei viziuni au fost identificate 5 priorități strategice:

- îmbunătățirea mediului de reglementare;
- acțiuni parteneriale între mediul public și mediul privat;
- factori și servicii suport cu referire la promovarea celor 10 sectoare de viitor: turism și ecoturism, textile și pielărie, lemn și mobilă, industrii creative, industria auto și componente, tehnologia informațiilor și comunicațiilor, procesarea alimentelor și a băuturilor, sănătate și



produse farmaceutice, energie și management de mediu, bioeconomie (agricultură, silvicultură, pescuit și acvacultură), bio-farmaceutică și biotehnologii;

- pregătirea generației 2050 și provocări societale;

Strategia Națională de Sănătate 2014-2020 Sănătate pentru Prosperitate și Planul de acțiuni pentru sănătate a stabilit direcțiile strategice pentru asigurarea accesului echitabil la servicii de sănătate de calitate, cost-eficace, cât mai apropiate de nevoile individului și ale comunității. Prioritățile naționale în sectorul sănătate, au fost :

- Sănătatea publică;
- Îmbunătățirea sănătății materne, neonatale și a copilului;
- Combaterea dublei poveri a bolii în populație: controlul eficace al epidemiilor și supravegherea bolilor transmisibile, inclusiv cu accent pe bolile transmisibile cu povară relativ mare în populația din România;
- Reducerea poverii prin boli netransmisibile evitabile, inclusiv intervenții privind patologii cronice istoric neglijate (cancer, boli cardiovasculare, diabet, sănătatea mintală, boli rare);
- Sănătatea în relație cu mediul;
- Conștientizarea și educarea populației privind soluțiile eficace cu caracter preventiv (primar, secundar sau terțiar);
- Servicii de sănătate;
- Un sistem de servicii de asistență comunitară de bază destinate grupurilor vulnerabile;
- Creșterea eficacității și diversificarea serviciilor de asistență medicală primară;
- Consolidarea calității și eficacității serviciilor furnizate în ambulatoriul de specialitate;
- Creșterea gradului de siguranță a populației prin consolidarea sistemului integrat de urgență și asigurarea accesibilității la asistența medicală de urgență adecvată în mod echitabil;
- Regionalizarea/ concentrarea asistenței medicale spitalicești și crearea de rețele regionale de referință cu spitale de diferite grade de competență interconectate cu sectorul de asistență primară și ambulatorie de specialitate;
- Creșterea accesului la servicii de reabilitare, recuperare, paliativă și de îngrijiri pe termen lung;
- Crearea de rețele de furnizori de asistență medicală.
- Măsuri transversale

Strategia Națională pentru Ocuparea Forței de Muncă 2014 - 2020 și Planul de acțiuni pentru perioada 2014-2020 au avut un indicator comun : până în 2020, minim 70% din persoanele cu vârsta cuprinsă între 20 și 64 ani să aibă acces la un loc de muncă, conform cu capacitatea și competența lor și venituri care să le asigure un trai decent. Cele patru obiective specifice au fost:



- Creșterea ocupării în rândul tinerilor și prelungirea vieții active a persoanelor în vârstă;
- Îmbunătățirea structurii ocupaționale și participării pe piața muncii în rândul femeilor și persoanelor aparținând grupurilor vulnerabile;
- Dezvoltarea unei resurse umane cu un nivel înalt de calificare și competențe adaptate la cerințele pieței muncii;
- Îmbunătățirea mecanismului de fundamentare, implementare, monitorizare și evaluare a politicilor cu impact pe piața muncii.

Strategia Națională privind Incluziunea Socială și Reducerea Sărăciei 2014-2020 propunea un subset de nouă intervenții cheie care urmează să fie implementate în următoarea perioadă de programare, acestea având cel mai mare impact în ceea ce privește reducerea sărăciei și promovarea incluziunii sociale:

- Creșterea ocupării forței de muncă în rândul persoanelor cu venituri reduse și a celor din grupurile vulnerabile prin programe personalizate de activare a forței de muncă;
- Creșterea nivelului de susținere a veniturilor populației sărace și introducerea stimulentei pentru beneficiarii programelor;
- Dezvoltarea serviciilor sociale integrate la nivel comunitar;
- Îmbunătățirea instrumentelor pentru identificarea școlilor dezavantajate pentru a asigura faptul că toți copiii beneficiază de oportunități egale;
- Consolidarea serviciilor sociale de protecție a copilului;
- Dezvoltarea unui instrument pentru identificarea satelor sărace și a comunităților rurale marginalizate;
- Investiții în îmbunătățirea actualului sistem IT pentru a construi un sistem electronic de asistență socială eficient;
- Dezvoltarea unui sistem de plată modern;
- Consolidarea mecanismelor de coordonare și dezvoltarea unui sistem de monitorizare și evaluare.

Strategia Sectorială în domeniul Culturii și Patrimoniului Național pentru perioada 2014- 2020 a stabilit obiectivele strategice sectoriale și transversale, după cum urmează:

- **obiective strategice sectoriale:**
 - protejarea patrimoniului cultural național;
 - susținerea și promovarea creației culturale și artistice contemporane;
- **obiective strategice transversale:**
 - educație și intervenție culturală;
 - întărirea capacității instituționale;
 - dezvoltarea infrastructurii culturale;



• **ținte strategice transversale:**

- tinerii și politicile culturale,
- digitizarea resurselor culturale,
- creșterea și diversificarea ofertei consumului cultural,
- exportul produselor culturale
- internaționalizarea culturii.

Strategia Națională și Planul de Acțiune pentru Conservarea Biodiversității 2010-2020 (SNPACB) a constituit un punct de referință esențial pentru dezvoltarea durabilă a țării noastre. Strategia a propus următoarele ținte generale:

- Stoparea declinului diversității biologice reprezentată de resursele genetice, specii, ecosisteme și peisaj și refacerea sistemelor degradate până în 2020;
- Integrarea politicilor privind conservarea biodiversității în toate politicile sectoriale până în 2020;
- Promovarea cunoștințelor, practicilor și metodelor inovatoare tradiționale și a tehnologiilor curate ca măsuri de sprijin pentru conservarea biodiversității ca suport al dezvoltării durabile până în 2020;
- Îmbunătățirea comunicării și educării în domeniul biodiversității până în 2020.

Strategia Națională de Gestionare a Deșeurilor 2014-2020 propunea un cadru de măsuri care să asigure trecerea de la modelul actual de dezvoltare bazat pe producție și consum la un model bazat pe prevenirea generării deșeurilor și utilizarea materiilor prime din industria de valorificare, asigurând astfel prezervarea resurselor naturale naționale, creând premisele reconcilierii imperativelor economice și „de mediu”. Scopul SNGD a fost de a îndrepta România către o „societate a reciclării”- industria circulară, prin:

- prioritizarea eforturilor din domeniul gestionării deșeurilor în conformitate cu ierarhia deșeurilor;
- încurajarea prevenirii generării deșeurilor și reutilizarea pentru o mai mare eficiență a resurselor;
- dezvoltarea și extinderea sistemelor de colectare separată a deșeurilor în vederea promovării unei reciclări de înaltă calitate;
- dezvoltarea/implementarea tehnologiilor/instalațiilor de reciclare și/sau valorificarea cu randament ridicat de extragere și utilizare a materiei prime din deșeuri;
- susținerea recuperării energiei din deșeuri, după caz, pentru deșeurile care nu pot fi reciclate;
- reducerea cantităților de deșeuri eliminate prin depozitare.

Strategia Națională a României privind Schimbările Climatice 2013-2020 a reprezentat o abordare



generală și practică a adaptării la efectele schimbărilor climatice în România, furnizând direcția și orientările diferitelor sectoare pentru a stabili planuri specifice de acțiune care vor fi actualizate periodic, ținând seama de cele mai recente concluzii științifice privind scenariile climatice precum și de necesitățile sectoriale.

Strategia Energetică a României pentru perioada 2011-2020 avea ca obiectiv general satisfacerea necesarului de energie atât în prezent, cât și pe termen mediu și lung, la un preț cât mai scăzut, adecvat unei economii moderne de piață și unui standard de viață civilizat, în condiții de calitate, siguranță în alimentare, cu respectarea principiilor dezvoltării durabile. Dezvoltarea economică și socială pe termen lung necesită o politică energetică echilibrată, care să aibă în vedere următoarele obiective:

- stabilitatea economică și securitatea aprovizionării în condițiile de incertitudine a prețului resurselor energetice pe piața internațională, datorită creșterii continue a cererii de energie;
- protecția mediului prin introducerea de noi tehnologii pentru producția și consumul de energie cu impact redus asupra mediului și pentru reducerea schimbărilor climatice;
- buna funcționare a piețelor interne de energie electrică și gaze naturale, garanție pentru competiția transparentă, nediscriminatorie și pentru integrarea în piața regională și europeană;
- dezvoltarea și producția de noi tehnologii pentru producția și consumul de energie electrică și protecția mediului; prin aceasta sectorul energetic va contribui la susținerea dezvoltării economice și la crearea de noi locuri de muncă;
- tehnologii informatice și de comunicație cu rol important în ceea ce privește îmbunătățirea eficienței pe întreg lanțul producție – transport - consum al energiei; aceste tehnologii oferă potențialul pentru o trecere structurală la procese și servicii cu consum redus de resurse, la economii de energie, precum și la rețele de transport și distribuție inteligente și mai eficiente.

Strategia pentru Consolidarea Administrației Publice 2014-2020 a stabilit cadrul general de reformă al administrației publice și are în vedere trei elemente cheie:

- necesitatea remedierii unor deficiențe structurale în funcționarea administrației publice;
- recomandările specifice de țară formulate de Comisia Europeană pentru anii 2013 și 2014 cu privire la administrația publică;
- necesitatea asigurării/pregătirii administrației publice pentru a îndeplini obligațiile asumate la nivel european în ceea ce privește o serie de ținte/obiective stabilite prin Strategia Europa 2020,

Strategia pentru o reglementare mai bună. Obiectivele generale care au fost propuse:

- adaptarea structurii și mandatului administrației la nevoile cetățenilor și la posibilitățile reale de finanțare;



- implementarea unui management performant în administrația publică;
- debirocratizare și simplificare pentru cetățeni, mediul de afaceri și administrație;
- consolidarea capacității administrației publice de a asigura calitatea și accesul la serviciile publice.

Strategia Națională în Domeniul Politicii de Tineret pentru perioada 2014-2020 a propus ca obiectiv general susținerea participării active a tinerilor la viața economică, socială, culturală și politică a țării, asigurând oportunități egale de acces la educație, ocupare și condiții de viață decente, cu o atenție particulară către tinerii care, din diferite motive, ar putea avea mai puține oportunități.

Strategia Națională privind Agenda Digitală pentru România – 2020 a definit patru domenii de acțiune: e-Guvernare, Interoperabilitate, Securitate Cibernetică, Cloud Computing și Social Media – domeniu prin care se vizează :

- creșterea eficienței și reducerea costurilor din sectorul public din România prin modernizarea administrației;
- TIC în educație, cultură și sănătate – domeniu prin care se vizează sprijinul acestor tehnologii la nivel sectorial;
- TIC în e -comerț, precum și cercetarea, dezvoltarea și inovarea în TIC
- domeniu ce vizează avantajele comparative regionale ale României și sprijină creșterea economică în domeniul privat;
- Broadband și servicii de infrastructură digitală – domeniu ce vizează asigurarea incluziunii sociale.

Strategia Națională de incluziune a cetățenilor români aparținând minorității rome, pentru perioada 2014-2020 avea ca obiectiv principal incluziunea socio-economică a cetățenilor români de etnie romă, la un nivel similar cu cel al populației majoritare. Căile de îndeplinire ale acestui obiectiv sunt reprezentate de: educație, locuri de muncă, sănătate și locuire, în egală măsură cu serviciile sociale și infrastructură, cultură și combaterea discriminării.

Strategia Națională privind Persoanele Vârstnice și Îmbătrânirea Activă 2014-2020 – a propus trei mari obiective generale: prelungirea vieții active a persoanelor vârstnice, promovarea participării sociale și a unei vârste înaintate demne și obținerea unui grad mai ridicat de independență și siguranță pentru persoanele care necesită îngrijire de lungă durată.

Strategia Națională privind Incluziunea Socială a Persoanelor cu Dizabilități 2014-2020 are scopul de a contura o platformă de gândire și acțiune politică menită să determine creșterea calității vieții persoanelor cu dizabilități, pe linia autonomiei, securității, demnității, deciziei și responsabilității personale prin: situarea persoanei cu dizabilități și a drepturilor sale cetățenești în centrul reglementărilor legislative; îmbunătățirea organizării și calității serviciilor; gestionarea efectivă,



credibilă și transparentă a resurselor.

Strategia Națională pentru Învățământul Terțiar (Cadrul Strategic pentru Creșterea participării, calității și eficienței învățământului terțiar din România) 2014-2020 se axează pe patru domenii principale de acțiune:

- consolidarea guvernancei, finanțării, monitorizării și evaluării („condițiile de sprijin”);
- promovarea unei participări mai largi în învățământul terțiar, în special pentru grupurile slab reprezentate;
- îmbunătățirea calității și relevanței învățământului terțiar;
- dezvoltarea angajamentelor față de economie, în special legătura cu piața muncii și inovarea/antreprenoriatul.

Strategia Educației și Formării Profesionale din România pentru perioada 2014-2020 a promovat creșterea inteligentă, realizabilă prin investiții majore în educație, cercetare și inovare sustenabilă, creșterea incluzivă, cu accent pe crearea de locuri de muncă și reducerea sărăciei (Comisia Europeană).

Strategia Națională privind Reducerea Părăsirii Timpurii a școlii avea ca obiectiv pe termen scurt implementarea unui sistem eficient de politici și măsuri de prevenire, intervenție și compensare pentru a soluționa cauzele majore ale PTȘ⁸, cu accent pe tinerii care se află deja în grupa de vârstă 11-17 ani. Pe termen mediu, până în 2020, reducerea ratei de tineri între 18-24 de ani care au finalizat cel mult ciclul de învățământ secundar inferior și care nu sunt înscriși în nicio formă de continuare a studiilor sau formare profesională la maxim 11,3%.

Strategia Națională pentru Protecția și Promovarea Drepturilor Copilului 2014-2020 a propus investiția în dezvoltarea și bunăstarea copilului, pe baza unei abordări holistice și integrate de către toate instituțiile și autoritățile statului, în condițiile respectării drepturilor copilului, satisfacerii nevoilor acestuia, precum și accesului universal la servicii, inclusiv renunțarea la marile centre rezidențiale și reorganizarea asistenței în spații de tip familial (termen de realizare 2022).

Strategia Națională pentru Prevenirea și Combaterea Fenomenului Violenței în Familie 2013 - 2017 avea ca obiective generale: (i) prevenirea violenței în familie în vederea diminuării fenomenului; (ii) protecția victimelor violenței în familie și responsabilizarea agresorilor prin constituirea unui cadru instituțional integrat și adoptarea unor politici și măsuri specifice; (iii) promovarea cooperării intersectoriale și susținerea parteneriatului cu societatea civilă și a parteneriatului public-privat în

⁸ Părăsirea timpurii a școlii



implementarea politicilor în domeniu.

Strategia Națională de Ordine și Siguranță Publică 2015-2020 a urmărit eficientizarea sistemului de ordine publică și siguranță printr-o abordare proactivă, orientată către nevoile de securitate în serviciul cetățeanului, precum și prin asigurarea unui mediu caracterizat prin ordine, libertate și justiție. Strategia este centrată atât pe perfecționarea și aplicarea riguroasă a cadrului normativ, menținerea unui grad ridicat de profesionalizare a personalului și consolidarea instituțională a structurilor cu atribuții în domeniul specific, fapt ce va conduce la reducerea costurilor și creșterea gradului de performanță în prevenirea și combaterea fenomenului infracțional, cât și pe creșterea gradului de implicare a societății civile în prevenirea și combaterea fenomenului criminalității.

Strategia domeniilor prioritare de dezvoltare Regiunea Centru

- **Domeniul Strategic 1** Dezvoltare urbană, dezvoltarea infrastructurii tehnice și sociale regionale

Obiectivul strategic: Dezvoltarea urbană durabilă, creșterea coeziunii teritoriale prin încurajarea dezvoltării policentrice, dezvoltarea infrastructurii de transport, tehnico-edilitară, de educație, sănătate, socială și situații de urgență, precum și creșterea accesului populației la serviciile aferente la nivelul Regiunii Centru.

- **Domeniul strategic 2.** Creșterea competitivității economice, stimularea cercetării și inovării

Obiectivul strategic: Dezvoltarea economiei regionale bazate pe cunoaștere prin modernizarea și eficientizarea întreprinderilor, intensificarea cooperării economice și prin creșterea rolului cercetării-dezvoltării-inovării la nivelul economiei Regiunii Centru

- **Domeniul Strategic 3.** Protecția mediului înconjurător, creșterea eficienței energetice, stimularea utilizării surselor alternative de energie

Obiectivul strategic: Protecția mediului înconjurător, dezvoltarea infrastructurii tehnice, conservarea biodiversității, diminuarea efectelor schimbărilor climatice și prevenirea riscurilor naturale, utilizarea resurselor regenerabile de energie, precum și îmbunătățirea eficienței energetice în sectorul public, casnic și economic la nivelul Regiunii Centru

- **Domeniul Strategic 4.** Dezvoltarea zonelor rurale, sprijinirea agriculturii și silviculturii

Obiectivul strategic: Dezvoltarea durabilă a zonelor rurale din Regiunea Centru prin valorificarea potențialului natural și uman al acestora

- **Domeniul Strategic 5** Creșterea atractivității turistice regionale, sprijinirea activităților culturale și recreative

Obiectivul strategic: Dezvoltarea sectorului turistic și a sectoarelor economice conexe prin valorificarea potențialului natural și antropic al Regiunii Centru și susținerea activităților culturale și



recreative.

- **Domeniul Strategic 6** Dezvoltarea resurselor umane, creșterea incluziunii sociale

Obiectivul strategic: Dezvoltarea resurselor umane în special prin îmbunătățirea accesului la formare profesională și educație, creșterea ocupării și calității forței de muncă, creșterea incluziunii sociale și a calității vieții, precum și contracararea efectelor declinului demografic

II. ANALIZA SITUAȚIEI ACTUALE

Context local

Analiza situației actuale este o radiografie a Orașului Rupea care vizează aspectele relevante ale localității, aspecte de ordin social, economic, infrastructură, patrimoniu cultural și natural etc. Scopul acestei analize este de a inventaria resursele actuale și nevoile comunității pentru a putea stabili viziunea de dezvoltare, obiectivele și acțiunile optime.

Prezentarea generală a localității

Statutul administrativ al localității Rupea este **oraș de rangul III**.

Comuna Rupea a fost declarată oraș în 1951, având în subordine administrativă localitatea componentă Fișer, menționată documentar în 1488 și fosta colonie Rupea Gară. Orașul Rupea, cu o suprafață de 75,5 km², se află în partea de nord a județului, la 65 de km distanță de Municipiul Brașov și 53 de km de Municipiul Sighișoara. Este centrul uneia dintre cele trei microregiuni ale județului Brașov, fiind singurul oraș din zona de nord-est.

Microregiunea Rupea se evidențiază atât prin bogăția resurselor de patrimoniu - ansambluri fortificate ale bisericii evanghelice, case memoriale, situri arheologice, fragmente de ziduri fortificate, ansambluri rurale de case, castele, arhitectură tradițională specifică sașilor, tradiții, obiceiuri, costume populare păstrate și purtate și astăzi în zilele de sărbătoare, cât și printr-un bogat patrimoniu natural reprezentat de arii protejate, areale declarate „*monumente ale naturii*” sau clasificate Sit „Natura 2000”, dovadă a diversității florei și faunei acestei zone.



Imaginea Orașului Rupea reflectă toate aceste caracteristici ale zonei, ansamblurile de case cu arhitectură specific săsească, bisericile fortificate din Rupea și Fișer și cetatea străveche ce stă de strajă pe o stâncă abruptă de bazalt, înconjurate de păduri și pajști întinse pe terase și coline domoale.

Localitățile componente ale orașului Rupea :

- **Fișer** – zonă situată la 7 km N/V de Rupea pe DN13, ruta Brașov – Rupea – Sighișoara
- **Rupea-Gară** , la 4km S/E de orașul Rupea, DN13

Inventarul teritorial: 75,5 km², din care 5,4 km² în intravilan, iar densitatea este de 1, 125 loc./km².

Calculând în ha, datele se prezintă astfel: suprafața orașului Rupea este de 7630,17 ha, din care :

- Intravilan –635,76 ha
- Extravilan – 6.994,41 ha

Inventarul teritorial cu suprafața terenurilor pe categorii de folosință, inclusiv exploatarea agricolă cu suprafața cultivată :

Teren folosită	Suprafață/ha	Total ha
Construit	320	7550
Agricol	5036.88	
Păduri	1726.70	
Ape/bălți	96.07	
Căi comunicație	25.22	
Alte folosințe	345.13	

Folosință	Suprafață
Agricol	5036.88
Arabil	1989.25
Pășuni	1699.27
Fâneață	1348.36
Păduri	1726.70
Vegetație forestieră	
Neproductiv	56.15
Ape bălți	96.07

Sursa – document UAT Rupea- 2020

Schimbările intervenite în folosința teritoriului administrativ al localității din necesitatea de a rezolva în primul rând cererea de locuințe, atât pentru localnici cât și pentru cetățeni din afara localității și unele necesități de dotare cu spații verzi, instituții publice, noi utilități ale localităților componente, au dus la extinderea pentru perspectivă intravilanului de la 560,90 ha la 635,76 ha. Extinderea a fost făcută la cererea autorităților locale ținându-se cont de normele uzuale europene pentru echipamente și alte funcțiuni publice. În ultimii 10 ani teritoriul intravilan al orașului Rupea a fost extins pe baza Planurilor Urbanistice Zonale, ceea ce a condus la apariția unor trupuri dispersate. Noua limită de intravilan a căutat să corecteze pe cât posibil problemele existente, să îndrepte limitele intravilanului existent atât pe trupul principal (orașul Rupea) cât și pe trupurile Rupea Gară și Fișer.



Limitele intravilanului propus urmăresc elemente concrete, fizice, identificabile mai ușor în teren (limite de proprietate, ape, etc).

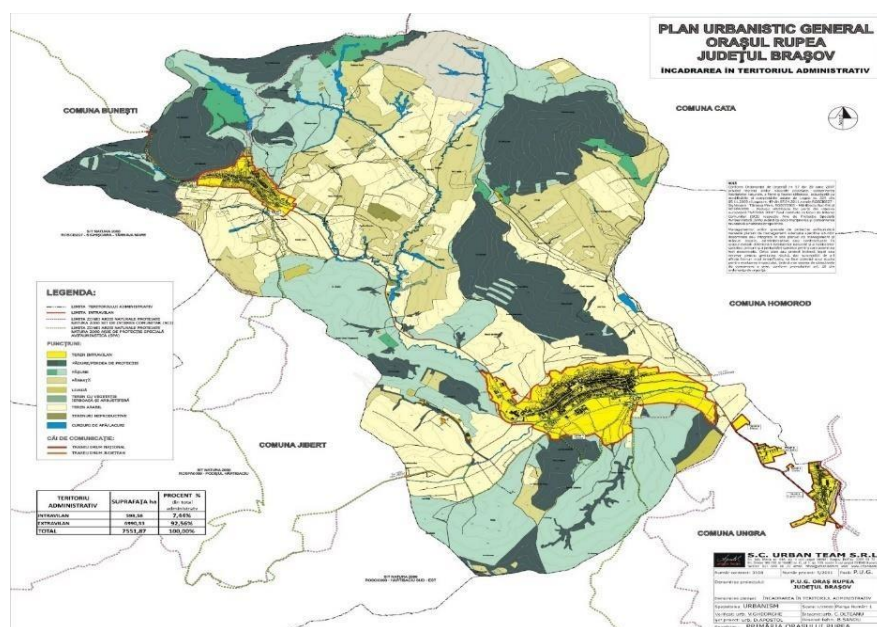
Poziția geografică

Hârțibaciului cu Subcarpații Homoroadelor, la 451 m altitudine, pe stânga râului Valea Mare, la intersecția paralelei de 46°02'20" latitudine nordică cu meridianul de 25°13'21" longitudine estică, la 65 km Nord Vest de municipiul Braşov, și la o altitudine de 451 m față de nivelul mării. Este punct de trecere din Valea Oltului în Valea Târnavelor, situat în zona de contact dintre Podișul Transilvaniei și Carpații Orientali.

Localitatea este amplasată la drumul european E60 care face legătura între :

Constanța – București - Valea Prahovei – Braşov – Sighișoara - Târgu Mureș – Cluj – Oradea.
Totodată, oraşul este străbătut de magistrala feroviară care leagă Municipiul Braşov de Sighișoara, trecând prin Măieruş, Apața, Ormeniș, Augustin, Racoș, Homorod și Cața.

Așezarea este deservită de calea ferată prin Gara Rupea, stație pentru marfă și trenuri personale.



Istorie

Arheologii atestă, în urma săpăturilor efectuate pe raza oraşului Rupea, ca această așezare prezintă



artefacte de prezența omului încă de acum 5000 ani. A fost așezământ dacic (*Rumidava*) și mai târziu, pe timpul ocupației romane, denumirea i-a fost schimbată în *Rupes* (stâncă sau piatră - în limba latină). Cetatea Rupea, printre cele mai vechi și mai puternice din Transilvania, este atestată la 1324, deși este construită cu mult înainte. Atestată ca târg a fost abia în 1433, dar curând a devenit centru comercial, anual fiind ținute 4 târguri și recunoscute ca cele mai renumite din Transilvania epocii. În vremea lui Matei Corvin aici era sediul a 12 bresle meșteșugărești.

Sosirea coloniștilor sași,⁹ în a doua jumătate a secolului al XII-lea, a avut o contribuție determinantă la dezvoltarea localității. În anul 1688, se instalează în cetate primii soldați austrieci, aceștia renovând cetatea. Principala ocupație a locuitorilor era agricultura și creșterea vitelor, Rupea fiind și un centru comercial și de meserii foarte important.

Până la Revoluția din 1918, dominația săsească dădea un aspect străin orașului, dar în vremea Revoluția Rupea a jucat un rol important pentru întreg ținutul, aici formându-se primul consiliul național din județul Târnava Mare.

Din punct de vedere economic și cultural, este de remarcat că înainte de anul 1918, Rupea avea 4 bănci, dintre care cea mai importantă era Banca Cetatea, iar în 1920 a luat ființă prima școală gimnazială românească. Încă din secolul al XIX-lea, este atestată la Rupea și școala elementară superioară, o școală săsească ce avea nouă clase pentru băieți și opt clase pentru fete. După cel de-al doilea război mondial, în Rupea s-au construit policlinica, casa de cultură, cinematograful, cartierele cu blocuri de locuințe, s-au făcut investiții pentru aducțiunea apei și s-au dezvoltat întreprinderile industriale și meșteșugărești.

⁹ **Scaunul Rupea** (în lb. germ. *Stuhl Reys / Kosd*, lb. maghiară - *Kőhalom szék*), considerat ca scaunul săsesc estic, (în lb.germ. *östlichster Stuhl*, a primit inițial numele de Scaunul Kosd (în lb. germ. *Kosder Stuhl*), de la râul Kosd / Cosd, în lb. germ. *Kosdbach* sau *Kosd-Bach*, în latina medievală *rivulus Kozd*, (denumit în prezent Râul Valea Mare), în 1337 primind denumirea de *Stuhl Reys* sau *Stuhl Kozd*.



Capitolul 1 – Social

Demografie

Din punct de vedere demografic, Rupea face parte din categoria orașelor mici, iar statistica arată că orașul Rupea ar reprezenta 1,30% din populația din mediul urban a județului Brașov. Numărul de gospodării este de 1.837, iar locuințe 1.942.


Total populație	1 ian 2019	6076
	1 iulie 2020	6028
	1 august 2021	5269
2020	Femei 3039	Barbați 2989
2021	Femei 2739	Bărbați 2530

Repartiția pe sex și grupe de vârstă a populației

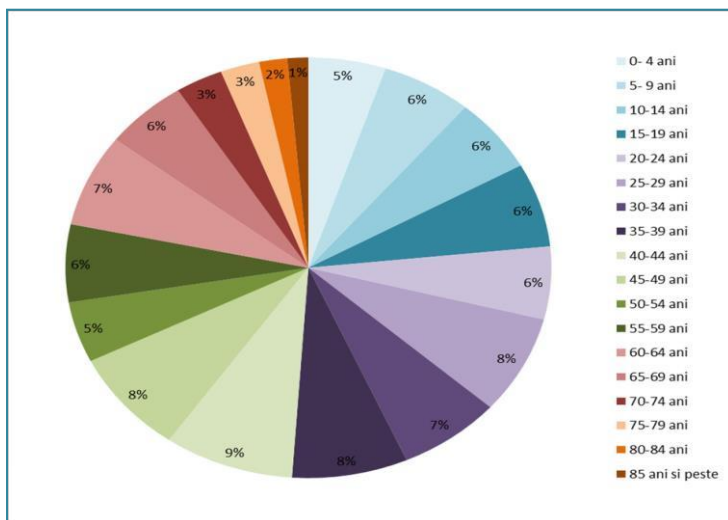
Localitate	Total	M	F	0- 14 ani	15- 24 ani	25- 34 ani	35- 44 ani	45- 54 ani	55- 64 ani	peste 65 ani
RUPEA	5269	2530	2739	1040	636	664	792	568	810	759



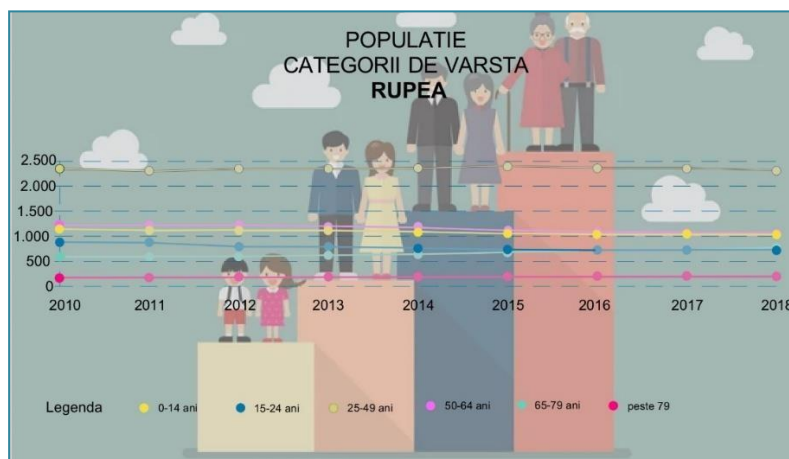
POPULAȚIA PE CATEGORII (SEX) RUPEA



Deși trendul descendent este unul generalizat la nivelul țării în ceea ce privește evoluția populației în perioadele 1992-2016 și 2019-2020-2021 Orașul Rupea se remarcă printr-o diferență relativă negativă dublă față de cea din România (-8% față de -4%). Evoluția populației domiciliată în Rupea urmează același trend descendent ca evoluția populației la nivel național. Scăderea este continuă începând cu începutul anilor 90, când populația de etnie săsească a emigrat masiv. Faptul că la nivelul orașului Rupea, procentual, scăderea populației este mai dramatică decât la nivel național și județean, evidențiază lipsa de atractivitate a localității și a categoriei în care se încadrează – orașe mici, aflate la distanță de peste 50 km de centrele urbane mari. Densitatea populației este de $81,6$ locuitori/km², mai mică decât media la nivel de județ – $117,6$ loc/km².



sursa INNS



Sursa : salt.gov

Conform analizei datelor/informațiilor furnizate de Institutul Național de Statistică, în perioada 1992 – 2016 - 2021 a avut loc o îmbătrânire demografică prin creșterea populației cu vârstă peste 45 de ani și a scăderii dramatice a populației din grupele de vârstă de 0 - 14ani și 15 - 29 ani, ajungându-se la o diferență relativă de -41% , respectiv -28% . Acest lucru se datorează atât scăderii natalității, cât și emigrării populației tinere către alte localități sau alte țări care pot absorbi forță de muncă.

Fluctuațiile prezente în piramida vârstelor au diverse cauze:

- Decretul din 1966 privind interzicerea avortului a avut ca rezultat creștere populației cu vârstă între 26 și 50 de ani;



- Schimbările economice și sociale provocate de revoluția din decembrie 1989 a condus la o nouă scădere a natalității.

Raportul de dependență demografică, reprezentând raportul dintre numărul persoanelor de vârstă dependentă (persoane sub 15 ani și peste 64 de ani) și populația cu vârstă de muncă (între 15 și 64 de ani) este de 46%, ceea ce înseamnă că la fiecare 100 de persoane în vârstă de muncă sunt 46 persoane în vârstă de dependență. În anul 2015, numărul pensionarilor a ajuns la 1.340 (21,7% din totalul populației). Totuși, la nivelul anului 2016, vârsta ca pondere medie a populației din Rupea a fost de 32 de ani, vârsta medie de 34,8 ani, ceea ce indică o populație foarte tânără comparativ cu situația la nivelul țării unde vârsta medie este de 39,6 ani.

Îmbătrânirea accentuată a populației coroborată cu raportul mare de dependență demografică ne indică o evoluție demografică descendentă greu de echilibrat fără politici publice și măsuri strategice de retenție demografică, bine definite și armonizate.

Sporul natural - Evoluția populației este în strânsă legătură cu factorii demografici, sporul natural și soldul migrației. Sporul natural al populației este un indicator care măsoară diferența algebrică între numărul născuților vii și numărul morților din rândul populației, într-o anumită perioadă de timp (INSSE). Evoluția descendentă a natalității, face ca demografia din localitatea Rupea să fie caracterizată de spor natural negativ, cel mai scăzut fiind în anul 2010, în perioada de apogeu a crizei economice.

În perioada 1992 – 2009, Orașul Rupea a avut o rată a natalității inferioară celei naționale și regionale doar în 1992, an marcat de emigrarea sașilor și în anul 1995; începând cu 2010 până în 2014 rata natalității a fost sub rata natalității naționale, regionale și județene, fapt ce denotă impactul puternic al crizei economice asupra localității.

Număr de nașteri				
2014	2015	2016	2017	2018
61	73	44	64	64
Copii	Sub 2 ani	Între 3 – 4 ani	Între 5 – 6 ani	
2014	130	105	60	
2015	134	101	58	
2016	117	123	56	
2017	108	114	53	
2018	128	134	60	

Sursa date – UAT Rupea- social – date 2020

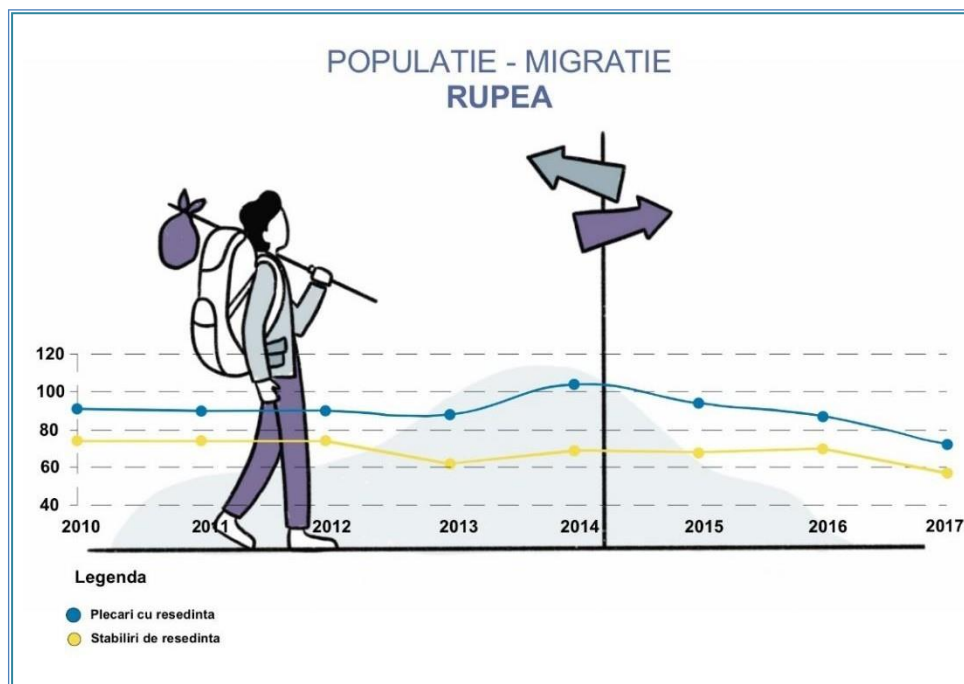


România se află în plin proces de îmbătrânire demografică, fenomen care se va accentua în viitor. În Regiunea CENTRU, grupa de vârstă peste 65 ani este singura grupă care va crește continuu cu ~ 20% până în 2025 și cu aproape 75% la orizontul anului 2050 conform prognozei INS. Acest grup de vârstă va avea nevoi ridicate în ceea ce privește serviciile de sănătate și cele sociale. Este vorba de amenajări de îngrijire pe de o parte, dar și de asigurarea cu infrastructură specifică pentru persoanele care nu se mai află în procesul muncii însă au cerințe privitoare la educație, cultură și amenajări de petrecere a timpului liber.

Fenomenele demografice negative evidențiate în cadrul analizei, respectiv accentuarea procesului de îmbătrânire demografică, migrația internă și externă, reducerea ponderii populației tinere ar putea afecta evoluția populației în perioada prognozată. Măsurile destinate reducerii fenomenelor demografice negative sunt în principal de natură economică:

- dezvoltarea resurselor umane, creșterea gradului de ocupare a forței de muncă din localitate,
- susținerea natalității prin flexibilizarea oportunităților pe care le au femeile tinere de a se dezvolta profesional, concomitent cu procesele de întemeiere a unei familii și de naștere și creștere a copiilor,
- facilități economico - financiare și privind locuirea acordate tinerelor familii,
- realizarea de programe/acțiuni pentru prevenirea migrației,
- organizarea de cursuri tip „after school” pentru minorii ai căror părinți sunt plecați la muncă în străinătate, sprijinirea elevilor provenind din medii sociale defavorizate, dezvoltarea învățământului profesional și tehnic,
- creșterea gradului de ocupare a forței de muncă prin dezvoltarea unor programe destinate tinerilor, femeilor și șomerilor, recalificarea forței de muncă și a șomerilor în funcție de cererea pieței prin fonduri nerambursabile pentru formarea profesională
- promovarea antreprenoriatului prin furnizarea de sprijin pentru persoanele care încep să administreze o afacere,
- încurajarea parteneriatului public-privat pentru oferirea de servicii sociale alternative (prin proiecte finanțate de la UE), îmbunătățirea sistemului de sănătate prin modernizarea infrastructurii și dotarea cu aparatură și echipamente necesare.

Soldul migrației reprezintă diferența dintre numărul persoanelor care și-au stabilit domiciliul în localitate și cel al persoanelor care au plecat din localitate în decursul unui an (inclusiv migrația externă).



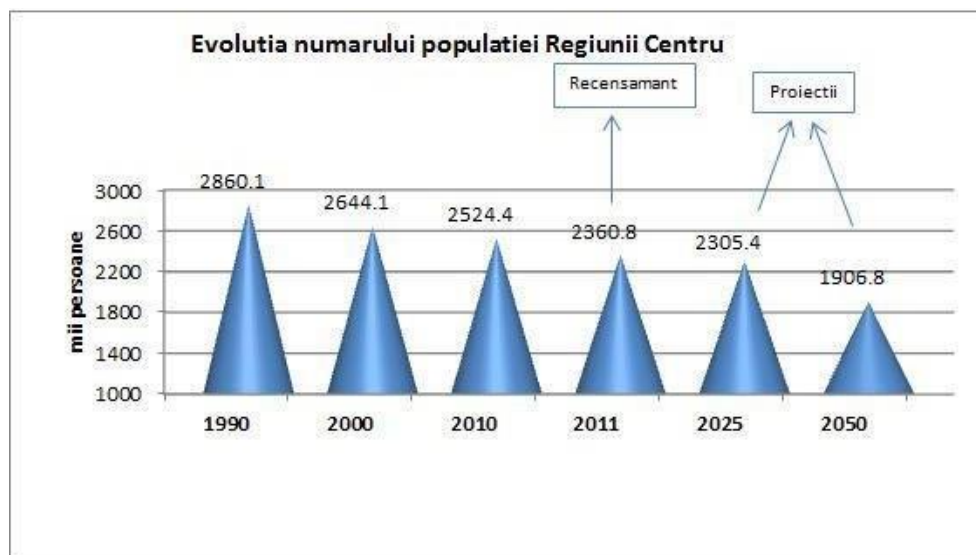
Sursa: salt.gov

Perioada cea mai vizibil marcată de emigrare este la începutul anilor 1990, când schimbările politice de la nivel național au produs schimbări și în sfera economică și, totodată, au oferit libertate mobilității populației. Marea majoritate a populației săsești emigrează în Germania, iar populația din mediul rural limitrof sau apropiat orașului Rupea se stabilește cu domiciliul în localitate. Anul 1990, este puternic marcat de emigrarea în masă a sașilor, numărul plecărilor cu schimbare de domiciliu a atins 592, iar soldul migrației a fost -414. În perioada 1991 - 2015, media stabilirilor cu domiciliul era de 77,9 și media plecărilor cu domiciliul era de 118,8, soldul mediu al migrației rezultând -40,9. Înregistrarea constantă a unui sold al migrației negative coroborată cu natalitatea scăzută, în contextual în care natalitatea cea mai ridicată se regăsește în rândul populației de etnie romă - expusă sărăciei și excluziunii sociale, determină o prognoză îngrijorătoare în lipsa implementării unei strategii și unor măsuri publice de retenție demografică. Ponderea populației urbane este foarte ridicată în județul Brașov, dar acest fapt este cauzat de migrația sătenilor către orașe, în căutarea unui loc de muncă și a unui trai mai confortabil, incluzând și posibilitățile de școlarizare pentru familiile tinere cu copii, cât și pentru adulții tineri.

În ceea ce privește distribuția/ponderea etniilor configurația este următoarea

Populația stabilă (rezidentă) după etnie							
Localitate	Total	Români	Maghiari	Romi	Germani	Date indisponibile	Altă etnie
Rupea	5269	3591	975	360	82	260	1

Sursa: date publice 2021



Deși, conform datelor statistice ponderea populației rome este de doar 6.83 %, reprezentanții instituțiilor locale apreciază o dimensiune mult mai mare a comunității rome, app. 20%. Acest segment etnic al populației din orașul Rupea este asociat cu un nivel scăzut de trai, nivel scăzut de instruire, condiții improprii de locuire, risc crescut de abandon școlar, rată șomaj foarte ridicată.

Estimare pe termen mediu – lung, județ Brașov

Anul	Populația (mii pers.)	Grupa de vârstă (%)			RBN*	RBM*	E(0)		RTF
		<15 ani	15-64	65+			Femei	Bărbați	
2001	627,9	16,7	72,3	11,0			75,12	67,95	1,07
2006	618,7	13,4	74,3	12,3	9,08	9,62	77,51	70,45	1,10
2011	614,7	13,4	74,1	12,6	9,48	10,05	78,4	71,35	1,19
2016	614,3	13,8	72,1	14,1	9,52	10,46	79,3	72,3	1,33
2021	612,1	14,0	68,6	17,3	9,13	10,89	79,9	72,9	1,48

* Rata bruta a natalității (RBN) și rata brută a mortalității (RBM) sunt calculate pentru intervalele 2001-2006, 2006-2011, 2011-2016, 2016-2021
RTF =Rata totală a fertilității -copii la o femeie
E(0)=Durata medie a vieții;

Orașul Rupea- Estimări ale volumului și caracteristicilor populației pe termen lung

Anul	Populațiamii pers	Grupa de vârstă (%)			RBN*	RBM*	E(0)		RTF
		<15 ani	15-64	65+			Femei	Barbați	
2001	6,3	20,5	69,1	10,4			75,5	68,5	1,05
2006	6,0	16,5	72,3	11,2	8,83	9,90	75,5	68,5	1,05
2011	5,9	14,8	73,6	11,6	8,78	10,80	75,5	68,5	1,05



2016	5,7	12,6	73,2	14,2	8,56	11,66	75,5	68,5	1,05
2021	5,6	12,4	70,5	17,1	7,79	12,71	75,5	68,5	1,05

* Sursa: documente CJ-BV

*Rata bruta a natalității (RBN) și rata brută a mortalității (RBM) sunt calculate pentru intervalele 2001-2006, 2006-2011, 2011-2016, 2016-2021

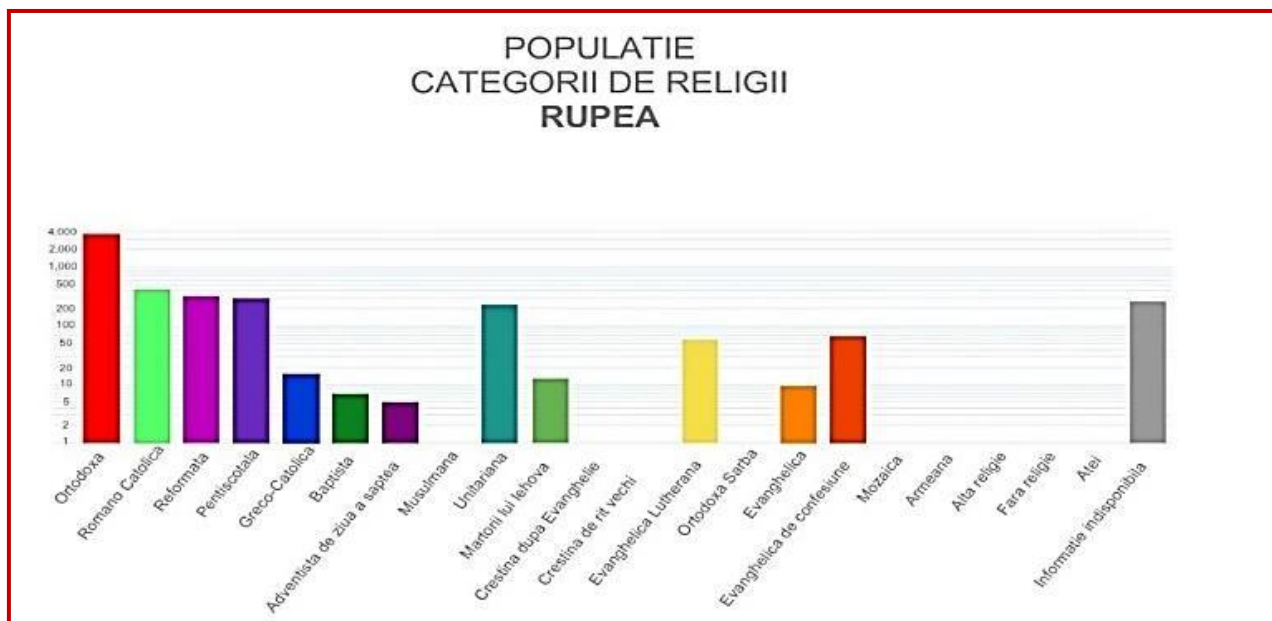
Densitatea scăzută a localităților din nord și nord-vest duce la o distribuție inegală a populației și dezvoltării pe ansamblu a județului.

- *rata mare a migrației populației din orașele Făgăraș și Rupea poate duce în timp la creșterea numărului locuințelor abandonate*
- în ciuda condițiilor de trai precare, comunitățile de romi înregistrează o natalitate foarte mare, care, dacă nu e secondată de o creștere economică și de creșterea veniturilor acestei etnii va duce la probleme sociale grave.

Orașul Rupea - Evoluția fertilității, mortalității și migrației

	2001	2011	2021
Rata totală a fertilității	1,05	1,05	1,05
Speranța de viață			
Bărbați	68,5	68,5	68,5
Femei	75,5	75,5	75,5
	2001/2006	2006/2011	2011/2016
Soldul migrației (persoane)	-200	-100	-50
	2016/2021		
	-20		

Sursa:salt.gov, INNS



Sursa : salt.gov

Locuire

Numărul de locuințe din Rupea a crescut între anii 1993 și 2017 de la 2.089 la 2.284. Creșterile semnificative s-au produs în interiorul categoriilor de locuințe:

- locuințele private au crescut de la 1.636 la 2.061,
- locuințele publice au scăzut de la 409 la 63, prin schimbarea regimului de proprietate dat fiind că locuințele naționalizate au fost cumpărate de foștii chiriași.

Este zona cu cea mai mare importanță ocupând majoritatea suprafeței intravilanului existent. În oraș predomină regimul de înălțime mic, P – P+1. Construcțiile mai înalte sunt relativ puține și sunt situate în vecinătatea zonei centrale (în lungul străzii Boeriu Nicolae și o porțiune din Strada Cetății). Dotările aferente zonelor de locuit (comerț, alimentație publică) sunt dispuse în special în lungul Străzii Republicii.

Orașul Rupea nu deține locuințe sociale; imobilele aflate în proprietate publică sunt, majoritatea, închiriate, astfel încât doar 3 unități locative au fost oferite medicilor de la Spitalul orașenesc Rupea ca locuințe de serviciu. Media persoanelor care trăiesc într-o locuință în Rupea, conform datelor furnizate de INS, era 3, la nivelul anului 2016 și s-a menținut și în prezent. Situația locuirii în Rupea este inferioară celei de la nivel județean unde s-a înregistrat o medie de 2,6 persoane/locuință.



Situația locuirii în Orașul Rupea și în Județul Brașov – 2017 - date din surse locale

LOCUIRE criterii	Mediul rural jud. Brașov	Rupea	Diferență absolută Rupea –județul Brașov, anul 2017
Număr mediu persoane/ locuință	2,6	3	0,4
Suprafață medielocuibilă m ² /persoană	20,1	19,2	-0,9
Suprafață medie Locuință/m ²	52	56,4	4,4

Conform informațiilor furnizate de Primăria Rupea, aproximativ 5% din numărul total de gospodării aparțin comunității rome (100 de gospodării). Există o discrepanță mare între condițiile de locuire a acestora și restul populației, de la dimensiunea și dotarea locuințelor până la imaginea de ansamblu a străzilor (cu excepția unei străzi, celelalte sunt asfaltate și au acces la utilități).

Cele mai multe locuințe sunt construite ilegal, pe teren public sau privat, fără autorizație de construcție, zona fiind caracterizată de o evoluție spontană a construcțiilor. În ceea ce privește numărul de persoane pe gospodărie – în cartierul romilor, în cele mai multe gospodării, care au cel mult două încăperi, trăiesc până la 8 persoane.

Educație

Orașul Rupea este, din punct de vedere al educației, punctul de interes al zonei de nord a județului Brașov, aici fiind singura unitate de învățământ liceal și profesional. Populația din localitățile învecinate este atrasă de unitățile de învățământ din Rupea începând cu cele preșcolare, atât pentru dotările superioare ale acestora, cât și pentru gradul de calificare a resursele umane.

Conform normelor statistice, populația școlară include toți copiii, elevii și studenții cuprinși în procesul de instruire și educare la începutul anului școlar, indiferent de vârstă și de forma de învățământ urmată. În orașul Rupea, s-a înregistrat o scădere a populației școlare în anul școlar 2014 - 2015 față de 2010 - 2011 cu 6%, de la 1.457 la 1.369. Scăderea a avut loc la toate nivelurile sistemului educațional prezent în oraș – preșcolar, primar, gimnazial, liceal.

Total populație stabilă de peste 10 ani	Studii superioare	Studii postliceale	Studii secundare liceale si gimnaziale	Studii primare	fară școală absolvită din care persoane analfabete	
4604	529	192	2996	710	177	90



În prezent, în Orașul Rupea funcționează 3 grădinițe publice și o creșă:
Grădinița cu Program Prelungit Rupea, care are trei corpuri de clădiri cu 6 săli de clasă;
Grădinița Rupea Gară - o sală de clasă;
Grădinița Fișer - o sală de clasă.

Evoluția numărului de preșcolari anii școlari 2010 – 2017

Anii școlari	Numărcopii	Număr cadre didactice			Personal auxiliar
		Titulari	Suplinitori calificați	Suplinitori necalificați	
2010 - 2011	189	3	3	3	1,5
2011 - 2012	179	4	3	1	2,5
2012 - 2013	164	4	3	1	2,5
2013 - 2014	168	4	3	1	2,5
2014 - 2015	165	5	2	1	2,5
2015 - 2016	155	5	2	1	2,5
2016 – 2017	172	7	1	1	3

Sursa: Primăria Rupea

În ceea ce privește inițiativele locale în domeniul educației, în perioada 2018 – 2022 se derulează proiectul **România crește cu tine - Educația timpurie o investiție în viitor**, implementat de ASOCIAȚIA Centrul Step by Step pentru Educație și Dezvoltare Profesională (CEDP), în parteneriat cu ASOCIAȚIA Internațională Step by Step, Reprezentanța UNICEF în România și Ministerul Educației Naționale. Proiectul este implementat cu sprijinul financiar al Fundației Jacobs și al Fundației Botnar – Elveția.

Proiectul se înscrie în seria acțiunilor menite să susțină accesul și participarea tuturor copiilor (de la naștere la 6 ani) la educație timpurie incluzivă și de calitate. Inițiativa vine în sprijinul autorităților publice de la nivel județean și local, în vederea implementării măsurilor privind promovarea unei educații incluzive și de calitate la nivelul învățământului antepreșcolar și preșcolar și respectă prevederile referitoare la acest domeniu din Legea Educației Naționale nr.1/2001, cu modificările și completările ulterioare, din Programul Național de Reformă, din Strategia Națională pentru Reducerea Părăsirii Timpurii a Școlii în România și din *Strategia Națională pentru Protecția și Promovarea Drepturilor Copilului 2014-2020*.

Scopul acestui proiect este acela de a contribui la dezvoltarea politicilor publice în domeniul educației timpurii și la îmbunătățirea cadrului de implementare al acestora la nivel național, județean și local, asigurând astfel dreptul tuturor copiilor la educație timpurie incluzivă de calitate.

Educația timpurie este cea mai importantă și mai complexă etapă în dezvoltarea copiilor, ea acoperă intervalul de la naștere până în jurul vârstei de intrare a copilului în învățământul obligatoriu (de regulă, 6 ani) și reprezintă perioada în care au loc cele mai profunde transformări și achiziții



fundamentale.

Acest interval de vârstă trebuie abordat cu toată atenția, dăruirea și profesionalismul celor implicați în oferirea de servicii integrate de calitate. Acestea vizează corelarea optimă a domeniilor sănătății, nutriției și igienei, al protecției sociale cu sfera educației, o educație bazată pe conceptul de dezvoltare cognitivă, afectivă și socială a copilului, fără a se pierde din vedere, în toate demersurile întreprinse, cele trei concepte integrate și multidimensionale: interesul superior al copilului, starea de bine a acestuia, bucuria și plăcerea de a învăța.

În urma analizei de situație echipa de proiect a ajuns la concluzia că este necesar să se ia măsuri în vederea aplicării de programe educaționale, culturale și de incluziune socială deoarece numărul populației de etnie rromă este în creștere, iar nivelul acestora de trai este la nivel de sub existență. Astfel se impun măsuri urgente în crearea unui centru de zi privind educația timpurie și școlară pentru persoanele defavorizate a căror situație financiară nu permite înscrierea copiilor în instituțiile educaționale. Necesitatea reabilitării și modernizării creșei și grădiniței, dotarea acestora cu materiale educaționale conform vârstei copiilor, reabilitarea locurilor de joacă existente.

Istoricul învățământului la Rupea consemnează existența școlilor primare cu limba de predare română, germană și maghiară în secolul al-XIX-lea.

Școala Gimnazială Rupea este printre puținele școli din județul Brașov cu predare în trei limbi: română, maghiară și germană. Este singura școală gimnazială din localitate și funcționează în patru corpuri de clădire cuprinzând 42 săli de clasă și laboratoare. La toate cele 3 unități, sunt necesare lucrări de reabilitare – consolidare, schimbarea acoperișurilor, dotarea spațiilor interioare și amenajarea curților.

De câteva decenii Școala Gimnazială din Rupea oferă o cale către viitor elevilor, prin educație, învățată, sprijin. Aici, se pune elevul pe primul loc, oferindu-i acestuia platforma perfectă pentru dezvoltare personală, formăm minți pentru un viitor strălucit.

Școala Gimnazială Rupea este o **instituție cu tradiție** pe plan local dar și pe plan județean, mărturie fiind miile de elevi care au ieșit de pe băncile școlii și s-au îndreptat către studii superioare.

Populația școlară include și copii din localitățile limitrofe. Aceștia vin la Rupea datorită rezultatelor mai bune înregistrate de elevi, a corpului profesoral cu nivel de calificare superior școlilor din zona rurală înconjurătoare, cât și a gradului de dotare și modernizare, de asemenea, superior celor mai multe școli din satele din apropiere. Elevii din împrejurimi de etnie maghiară se înscriu la Școala Gimnazială Rupea pentru că aici există secție de lb. maghiară. Cu toate acestea, numărul elevilor este



în scădere, atât la ciclul primar, cât și la cel gimnazial, cauzele fiind scăderea natalității și migrația.

Evoluție număr de elevi - Școala Gimnazială Rupea, anii școlari 2010- 2017

Anul școlar	Elevi ciclul primar	Elevi gimnaziu	TOTAL
2010 - 2011	360	367	727
2011 - 2012	358	369	727
2012 - 2013	352	365	717
2013 - 2014	349	343	692
2014 - 2015	350	329	679
2015 - 2016	346	316	662
2016 - 2017	342	314	656

Sursa: Școala Gimnazială Rupea

Școala Gimnazială Rupea funcționează în momentul de față¹⁰ cu 52 cadre didactice de predare, cu 5 cadre didactice auxiliare și 8 angajați cadre nedidactice.

Elevii înscriși în anul școlar 2021-2022 sunt în număr de 565 și frecventează 31 de formațiuni de studiu.¹¹

Numărul situațiilor de repetenție și abandon școlar a fost în creștere în ultimii ani; *posibil ca nici perioada prezentă să nu facă excepție de la această concluzie, mai ales că accesul la internet și la terminale digitale nu a fost posibil pentru toată populația școlară, în mod special pentru cea din mediul rural; un alt impediment fiind și dotarea insuficientă cu echipament IT (hard și soft) , școala gimnazială dispunând doar de 16 unități PC, dar și lipsa abilităților digitale în cazul unor cadre didactice.; pentru anul școlar 2019-2020 și anul școlar 2020-2021, încă nu putem trage concluzii exacte cu privire la prezență/abandon, având în vedere schimbarea frecvență a sistemului de învățământ de la prezența fizică la prezența on-line.*

Cu toate că școala on-line ca desfășurare și performanță, a fost mult sub așteptări și a fost și marcată de foarte mult absentism, nu putem considera această perioadă ca fiind caracterizată de abandon școlar voluntar. Contextul pandemic SARS 2 Cov19 a condus la astfel de situații, mai ales pentru elevii care proveneau din arealul rural (vecinătate Rupea): zone fără acces la internet, populație școlară care nu deținea terminal IT, sau fără competențe digitale.

¹⁰ Date valabile pt. anul 2021

¹¹ (cf. site unității școlare)



Cazurile de abandon școlar sunt la secția română, unde este și cea mai mare pondere a elevilor care provin din familii dezorganizate și cu situație socială instabilă – familii române fără care nu au o rezidență stabilă, părinți necăsătoriți, părinți care au plecat în afara țării fără a stabili un tutore legal al copilului etc. În plus, faptul că adulții din comunitatea română au un nivel de instruire scăzut, mulți dintre ei fiind analfabeți, reprezintă un factor de demobilizare și descurajare pentru copiii acestora.

Liceul *Ștefan Octavian Iosif*, asigură elevilor atât filieră teoretică, cu profilele umanist și real, cât și filieră tehnologică cu profilele tehnician în instalații electrice, tehnician în prelucrarea lemnului, tehnician mecanic pentru întreținere și reparații, tehnician mecatronist.

În urma colaborării cu ISJ Brșov, în cadrul proiectelor derulate de pentru dotarea unităților școlare, liceul a primit un număr de 75 laptopuri, 3 tablete inteligente, 3 videoproiectoare – inclusiv dotările aferente acestora. Liceul *Ștefan Octavian Iosif* din Rupea este singura unitate de acest nivel pe o rază de 50 de km, fapt ce crește interesul pentru de oraș din partea zonei rurale din jur. După primul război mondial, prin străduința **profesorului universitar Ioan Ursu**, istoric născut pe meleaguri rupene (comuna Cața), la Rupea se punea bazele unui gimnaziu de stat și a unei școli inferioare pe meserii.

Actul de punere a pietrei fundamentale a clădirii viitorului liceu, întocmit în trei exemplare, dintre care unul se află la temelia clădirii a fost dat în numele **regelui Ferdinand și al reginei Maria** și este datat – 11 decembrie 1921.

Locuri disponibile - anul școlar 2021-2022

Unitate învățământ	Filiera	Profilul	Domeniul	Specializarea	Lb. predare	Nr. loc	Nr. loc romi
Liceul St.O.Iosif	teoretică	real	științe ale naturii	științe ale naturii	română	28	2
	teoretică	umanist	filologie	filologie	română	28	2
	tehnologică	tehnic	mecanică	tehnician mecanic	română	14	1
	tehnologică	tehnic	mecanică	tehnician mecatronist	maghiară	14	1

Dotările instituției de învățământ:

- Laboratoare de informatică, fizică, chimie, biologie, electrotehnica, mecanică.
- Ateliere școlare în domeniile: lemn, mecanic și electric.



- Centrul de documentare și informare.
- Bibliotecă.
- Sală de sport.
- Sala de fitness.
- Cabinet asistenta psihopedagogică.
- Cantină școlară.
- Cabinet medical

Liceul mai include și o clasă de învățământ liceal fără frecvență; începând cu anul școlar 2017 - 2018, conducerea liceului a înființat o nouă secție teoretică - științe naturale. Absolvenții de liceu se înscriu la facultăți în proporție de 10%. Dintre aceștia, însă, foarte puțini revin să locuiască în Rupea.

Tot în cadrul liceului, funcționează și o școală profesională care pregătește elevii pentru următoarele specializări:

- tâmplar universal;
- electrician de întreținere și reparații aparatură electrocasnică;
- mecanic utilaje și instalații în industrie;
- confecționar produse textile.

Speranța de viață

În ceea ce privește pregătirea practică a elevilor de la învățământul tehnic specializările mecanică și electrotehnică, unitatea de învățământ are colaborare cu agenții economici:

- **SC. MUATA S.R.L.**-domeniul mecanic
- **S.C. GERMANY IMPEX S.R.L., S.C. SANEL S.R.L.**- domeniul electric
- **Miele Tehnica SRL**, pentru practica la profilul electro
- **CRH ROMÂNIA – Fabrica Ciment Hoghiz**– pentru secțiile de mecanică și electrotehnică
- **SANEL** – practica pentru electrică
- **Asociația Umanitară Nowero** – asigură practica pentru profilul de prelucrare a lemnului

Cu toate acestea, din cauza lipsei de oportunități pe piața muncii și a dificultății de desfășurare a sesiunilor de practică în cadrul liceului St. O. Iosif, o pondere de 10% dintre elevii înscriși la școala profesională, în special din rândul celor care provin din comunele învecinate, renunță înainte de absolvire.

Evoluția numărului de elevi și a personalului didactic de la Liceul St. O. Iosif Rupea în perioada 2010 – 2017

Anii școlari	Nr. elevi	Număr cadre didactice	Personal didactic auxiliar	Personal nenedidactic
2010 – 2011	541	34	7	14
2011 – 2012	535	33	7	14



2012 – 2013	550	35	7	14
2013 – 2014	555	36	7	14
2014 – 2015	525	32	7	14
2015 – 2016	453	43	7	12
2016 – 2017	468	45	7	14

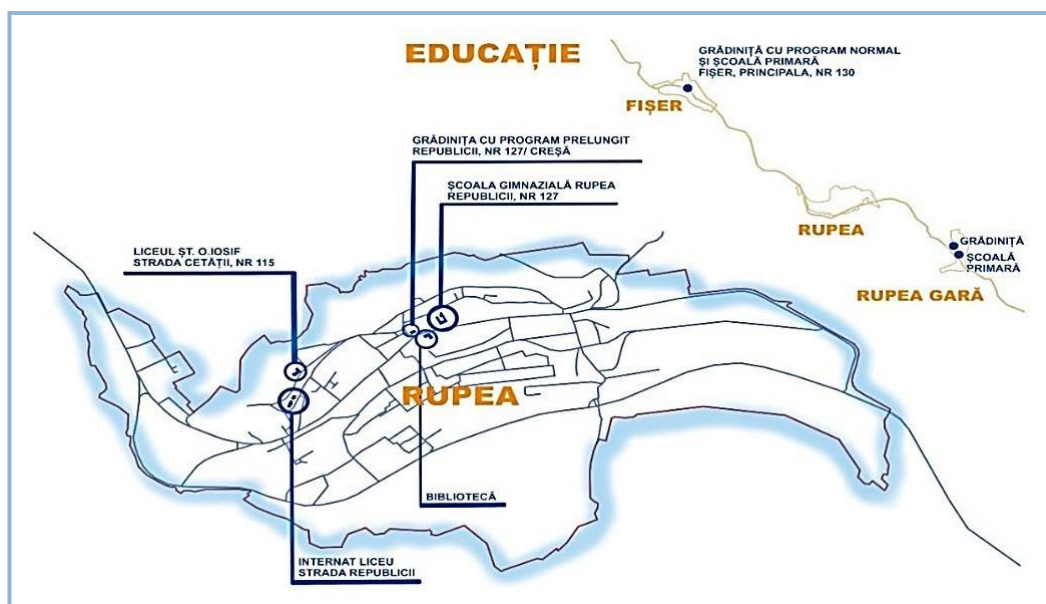
Conform conducerii instituției, performanțele elevilor cresc atunci când cadrele didactice sunt calificate și localnice. Un blocaj pentru adaptarea ofertei educaționale la piața muncii în privința secțiilor de la școala profesională e reprezentat de lipsa maiștrilor instructori dedicați care să aibă studii superioare, conform standardelor ARACIP¹². În prezent activează 40 de cadre didactice și sunt școlarizați 400 de elevi.

În vederea creării unei infrastructuri eficiente sunt necesare lucrări de reabilitare pentru vechea clădire a liceului, construirea unei noi săli de sport, amenajarea curții interioare a liceului și repararea trotuarelor, înlocuirea instalației electrice și a celei de încălzire de la cantina liceului.

Camerele destinate pentru cazarea elevilor din afara localității sunt folosite în prezent ca săli de clasă, în timp ce elevii care au nevoie de cazare sunt găzduiți de Biserica Reformată. Există o construcție începută cu scopul de a crea un campus școlar, dar lucrările au fost sistate pentru o perioadă, dar se vor relua și finaliza de îndată ce se va reconsidera funcționalitatea structurii.

În anul școlar 2019-2020 s-au acordat 33 de burse, iar în anul școlar 2020-2021, s-au acordat un număr de 105 burse școlare în urma consultațiilor avute cu membrii comisiei de acordare a bursei și a aprobării în Consiliul de administrare al liceului.

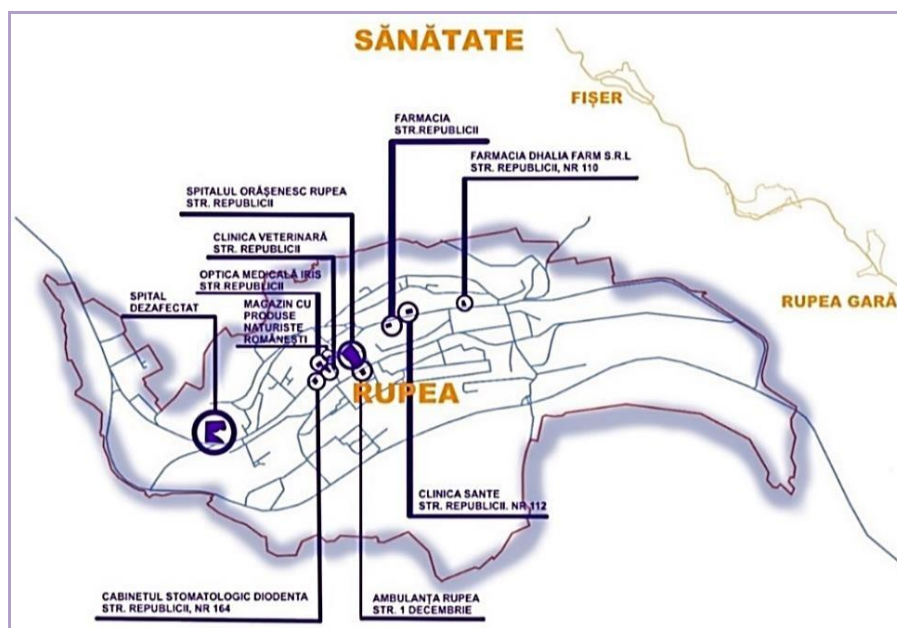
¹² Instituție publică de interes național, în subordinea Ministerului Educației și Cercetării, cu personalitate juridică și cu buget propriu de venituri și cheltuieli, înființată prin Ordonanța de urgență a Guvernului nr. 75/2005 privind asigurarea calității educației, aprobată prin Legea nr. 87/2006. - evaluarea externă a calității educației oferite de instituțiile de învățământ preuniversitar și de alte organizații furnizoare de educație, autorizarea, acreditarea și evaluarea periodică a unităților de învățământ preuniversitar.



Sursa – procesare date autori

Sănătate

Orașul Rupea este, și din punct de vedere medical, polul zonal datorită prezenței singurului spital pe o rază de 50 km. Spitalul Orășenesc Rupea, este un spital public, cu personalitate juridică de interes local din rețeaua Ministerului Sănătății, care acordă îngrijiri medicale populației, în mod continuu, prin servicii de ambulator, spitalizare de zi și spitalizare continuă, în specialitățile medicină internă, boli infecțioase, chirurgie generală, pediatrie și obstetrică ginecologie. De asemenea, în Spitalul Orășenesc Rupea se acordă îngrijiri medicale de urgență tuturor pacienților care se prezintă la camera de gardă. Conform datelor furnizate de conducerea spitalului, acesta deservește populația localității în proporție de 30% și populația din comunele învecinate în proporție de 70%, anual numărul total al cazurilor fiind în jur de 2.500 – 3.000/an (externări), pacienții provin atât din localitatea Rupea cât și din localitățile din arealul înconjurător. Orașul dispune de: 7 Unități de stat (1 Spitalul orășenesc, 1 Dispensar uman, 4 cabinete medici familie, 1 Cabinet stomatologic) și 4 Unități private.



Secția cu activitatea cea mai intensă, după numărul cazurilor, este secția de medicină internă căreia îi revin aproximativ 1.500 din cele 2.500 de cazuri/an. Așa cum reiese din datele din tabelul de mai jos, zona pe care o deservește spitalul reprezintă 19,07% din suprafața județului Brașov, iar populația deservită reprezintă 5% din populația județului.

Comuna	Suprafața (km ²)	Număr locuitori	Satele componente
Bunești	149,1	2356	Bunesti, Criț, Meșendorf, Roadeș, Viscri
Cata	96	2347	Beia, Cața, Drăușeni, Ionesti, Palos
Comana	99,38	2721	Comana de Jos, Comana de Sus,, Crihalma, Ticușul Nou
Hoghiz	174,16	5025	Bogata, Olteana, Cuciulata, Dopca, Fântâna, Hoghiz, Lupșa
Homorod	118,34	2209	Homorod, Jimbor, Mercheașa
Jibert	166,12	2250	Dacia, Grânari, Jibert, Lovnic, Văleni
Racoș	77,78	3336	Racoș, Mateiaș
Ungra	67,38	1949	Ungra, Dăișoara
Rupea	74,87	5269	Rupea, Fișer
Total	1023,13/ 5363 (19,07% din suprafața județului)	27.462/ 549.217 (5% din populația județului)	

Structura spitalului orașenesc Rupea

Structura spitalului orașenesc Rupea	număr paturi
--------------------------------------	--------------



spitalizare continuă		
compartiment chirurgie generală		11 paturi
compartiment obstetrica ginecologie		10 paturi
compartiment neo natologie		2 paturi
compartiment pediatrie		15 paturi
sectia medicina interna	Acuți	17 paturi
	cronici	10 paturi
compartiment boli infectioase		13 paturi
compartiment ATI		2 paturi
total		80 paturi spitalizare continuă
spitalizare de zi		
		5 paturi
<ul style="list-style-type: none">camera de gardăfarmaciebloc operatorsterilizare	<ul style="list-style-type: none">laborator analize medicale- externalizatlaborator radiologie si imagistica medicalacabinet boli infectioasemorga	
ambulator integrat cu cabinet în specialitățile		
<ul style="list-style-type: none">medicina internăpediatriechirurgie generalăobstetrica ginecologie	<ul style="list-style-type: none">boli infectioaseORLoftalmologie	
aparat funcțional		
<ul style="list-style-type: none">unitate de transfuzie sanguinacompartiment de evaluare si statistica medicalacompartiment de prevenire a infectiilor asociate asistentei medicale		

Sursa: plan mgmt spital orășenesc/ 2021

Cele mai frecvente afecțiuni ale pacienților sunt legate de patologia reumatismal - degenerativă, patologie cronică respiratorie și cardio – vasculară, cauzele acestora nefiind legate de condițiile de mediu sau locale. Dintre pacienții care se prezintă la camera de gardă, un procent cuprins între 25 și 30% ajung să fie internați. Din totalul pacienților internați, peste 80% reprezintă urgențe, cu 20 procente mai mult decât media națională. Indicele de concordanță între diagnosticul pus la momentul internării și cel de la momentul externării este de peste 85%, la internare nefiind făcute toate investigațiile.

Având în vedere ponderea mare a asistaților sociali și a populației rome în cadrul beneficiarilor, conducerea spitalului consideră că ar fi de ajutor angajarea mediatorilor sanitari pentru comunitățile rome din Rupea și cele învecinate.

Resursele umane ale spitalului sunt compuse din 96 angajati, din care fac parte din urmatoarele categorii profesionale:

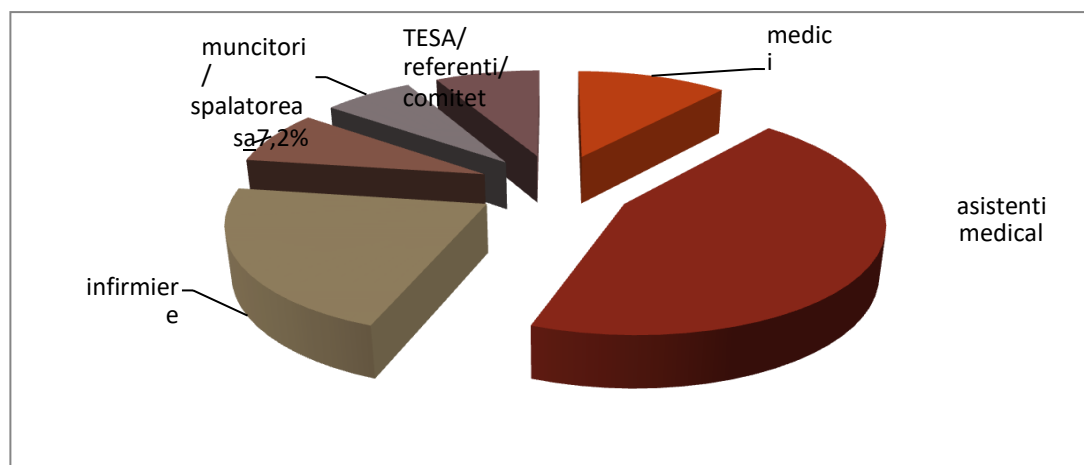
- medici primari – 5 și medici specialisti - 6
- farmacist – 1 (farmacia cu circuit inchis spital)



- asistenți medicali: 39, din care :
 - cu studii superioare: 3
- asistenți medicali principali – 28
- asistenți medicali – 11
- infirmiere – 20
- personal auxiliar – 25

Conform reprezentantului instituției, având în vedere frecvența afecțiunilor populației din zonă, sunt necesare secții de cardiologie, ORL, oftamologie, neurologie, diabetologie, medicina muncii.

Ambulatoriul nu dispune de toate secțiile necesare având în vedere volumul populației deservite și distanța față de alte unități medicale. În prezent are doar 4 specialități – chirurgie, ginecologie, pediatrie și interne.



Sursa – documente publice spital/2021

Pentru optimizarea serviciilor medicale oferite, conducerea spitalului planifică achiziția unui aparat de radiologie cu stocare digitală a datelor, cu posibilitatea de transmitere la distanță a rezultatelor, achiziția unui laparoscop și a aparaturii necesare pentru laborator în contextul reintroducerii laboratorului, momentan serviciile fiind externalizate și costisitoare.

Totodată, conducerea spitalului a identificat un spațiu unde ar putea fi înființat un cabinet pentru diabet și neurologie în regim ambulator. Pentru amenajarea, dotarea și schimbarea structurii organizatorice vor fi necesare fonduri și aprobarea Ministerului Sănătății. În anul 2015, s-a implementat un proiect de modernizare a ambulatorului prin POR 2007 - 2013, Axa prioritară 3, Domeniul major de intervenție 3.1 – "Modernizarea, reabilitarea și echiparea infrastructurii serviciilor de sănătate din cadrul ambulatoriului Spitalului Orășenesc Rupea, județul Brașov". În prezent, Spitalul Orășenesc Rupea a depus un proiect la Compania Națională pentru Investiții în vederea obținerii unei finanțări pentru reabilitarea și reconfigurarea clădirii, în vederea asigurării unor circuite funcționale corecte - pentru pacienți, pentru personalul medical, pentru alimente, deșeuri



sau instrumentarul chirurgical.

Planul de management al spitalului prevede următoarele măsuri pentru perioada 2021-2022:

- transformarea structurii de primire a urgentelor din camera de garda (structura finantata din venituri proprii) in compartiment de primire a urgentelor (structura finantata cel puțin partial din fonduri direct de la MS)
- reintroducerea laboratorului de analize medicale in structura organizatorica a spitalului va permite contractarea de servicii medicale de laborator de analize medicale cu CASJ Brasov
- control mai bun asupra programului acestui sector de activitate si organizarea permanentei pentru aceste servicii medicale
- ameliorarea indicatorilor de activitate medicala ai spitalului permite contractarea de servicii medicale cu CASJ Brasov in conditii mai avantajoase financiar cu suplimentarea veniturilor
- identificarea de servicii medicale noi care pot fi contractate cu CASJ Brasov si contractarea acestor servicii va permite suplimentarea veniturilor prin contractele de furnizare de servicii medicale

În oraș funcționează cabinete private ale medicilor de familie, cabinete stomatologice, două laboratoare, dintre care unul cu punct de recoltare și cabinete optometrice; pentru completarea domeniului, regăsim două farmacii (pe lângă cea cu circuit închis din cadrul spitalului) și un plfar foarte bine aprovizionate. Serviciile stomatologice sunt furnizate doar de către cabinetele private și sunt inaccesibile populației asistate social.

Principalii factori care influențează starea de sănătate sunt: nivelul de trai, gradul de dezvoltare a sistemul medical, stilul de viață - sedentarism, alimentație necorespunzătoare, condiții de igienă, consum de substanțe toxice (tutun, alcool).



Sursa : salt.gov – procesare autori



În ceea ce privește serviciile sociale, categoriile de persoane care primesc ajutor social și tipurile de ajutor sunt:

- Familii fără venit – venitul minim garantat;
- Familii cu venituri foarte mici – ajutor familial, cu condiția de a merge copiii acestora la școală;
- Persoane cu dizabilități – asistenți personali.

Asistentul personal este persoana fizică atestată care asigură la domiciliu, îngrijirea și protecția copilului sau adultului cu handicap grav. În conformitate cu prevederile art.35 din Legea nr.448/2006 privind protecția și promovarea drepturilor persoanelor cu handicap, republicată "persoana cu handicap grav are dreptul, în baza evaluării sociopsihomedicale, la un asistent personal".

- Art.39, alin(1) stipulează "contractul individual de muncă al asistentului personal se încheie cu primăria localității de domiciliu sau reședința persoanei cu handicap grav, după caz", iar art.40, alin.(1) precizează că "autoritățile administrației publice locale au obligația să prevadă și să garanteze în bugetul local sumele necesare din care suportă salarizarea, precum și celelalte drepturi convenite asistentului personal, potrivit legii."

- Având în vedere prevederile art.29, alin.(1) din Hotărârea Guvernului României nr.268/2007 pentru aprobarea normelor metodologice de aplicare a prevederilor Legii nr.448/2006 privind protecția și promovarea drepturilor persoanelor cu handicap, "serviciul public de asistență socială de la nivelul primăriei" are obligația de a prezenta consiliului local un raport semestrial privind activitatea asistentilor personali.

- În conformitate cu prevederile art.35 din Legea nr.448/2006 privind protecția și promovarea drepturilor persoanelor cu handicap, republicată "persoana cu handicap grav are dreptul, în baza evaluării sociopsihomedicale, la un asistent personal".

- Art.39, alin(1) stipulează "contractul individual de muncă al asistentului personal se încheie cu primăria localității de domiciliu sau reședința persoanei cu handicap grav, după caz", iar art.40, alin.(1) precizează că "autoritățile administrației publice locale au obligația să prevadă și să garanteze în bugetul local sumele necesare din care suportă salarizarea, precum și celelalte drepturi convenite asistentului personal, potrivit legii."

Cu privire la obligația asistentilor personali de a participa o dată la 2 ani la instruirea organizată de angajator, stipulate de art.38, lit.(a) din Legea nr. 448/2006 facem mențiunea că această instruire a avut loc în semestrul II 2019, fiind instruiți 30 de asistenți personali angajați la data efectuării instruirii profesionale. În prima perioadă din semestrul I 2021, va avea loc instruirea menționată anterior pentru toți asistenții personali aflați în plată la momentul instruirii. La nivelul lunii decembrie 2020 evoluția numărului de asistenți personali conf. art.37 alin.1 din legea 448/2006 precum și a sumelor



suportate din bugetul local reprezentand salariile acestora, în semestrul II, 2020. Numărul de contracte și sumele plătite asistenților sociale se regasesc în tabelul de mai jos.

Luna An 2020	Iulie	August	Septembrie	Octombrie	Noiembrie	Decembrie
Nr. contracte	31	32	32	31	32	32
Sume plătite	49.255,00	52.753,00	50.949,00	49.868,00	50.084,00	50.093,00
Luna An 2020	Iulie	August	Septembrie	Octombrie	Noiembrie	Decembrie
Nr. indemnizatii	24	24	24	24	22	24
Sume plătite	32.352,00	32.352,00	32.352,00	32.352,00	32.352,00	29.656,00

Sursa – documente publice, UAT Rupea - site

Cu privire la evoluția numărului de indemnizații conf.art.42-43 din legea 448/2006 acordate persoanelor cu handicap grav care și-au exprimat opțiunea și au primit acordul DGASPC Brașov , precum și a sumelor acordate în semestrul II, 2020

O altă obligație stabilită de art.40, alin.(2) din Legea nr.448/2006 este aceea că “serviciul public de asistență socială dispune efectuarea de controale periodice asupra activității asistenților personali”.

In conformitate cu prevederile art.35 din Legea nr.448/2006 privind protecția și promovarea drepturilor persoanelor cu handicap, republicată” persoana cu handicap grav are dreptul, în baza evaluării sociopsihomedicale, la un asistent personal”.

Art.39, alin(1) stipuleaza „contractul individual de munca al asistentului personal se incheie cu primăria localității de domiciliu sau reședința persoanei cu handicap grav, după caz”, iar art.40, alin.(1) precizează că „autoritățile administrației publice locale au obligația să prevadă și să garanteze în bugetul local sumele necesare din care suportă salarizarea, precum și celelalte drepturi cuvenite asistentului personal, potrivit legii.”

Având în vedere prevederile art.29, alin.(1) din Hotararea Guvernului Romaniei nr.268/2007 pentru aprobarea normelor metodologice de aplicare a prevederilor Legii nr.448/2006 privind protecția și promovarea drepturilor persoanelor cu handicap, “serviciul public de asistență socială de la nivelul primăriei” are obligația de a prezenta consiliului local un raport semestrial privind activitatea asistenților personali.

De asemenea, menționam că, în perioada iulie-decembrie 2020, inspectorul de specialitate din cadrul



U.A.T. Rupea a efectuat verificări la domiciliul persoanelor încadrate în gradul grav de handicap, fără a se constata probleme deosebite, de natură să impună încetarea contractului de muncă a asistentului personal.

La nivelul orașului Rupea nu există centre de tip respiro și nici nu sunt înregistrate cereri prin care se solicită angajarea pe perioada concediilor de odihnă a asistenților personali, iar pe altă parte, persoanele încadrate în grad de handicap nu doresc să beneficieze de îngrijire din partea altui asistent personal.

Cu privire la obligația asistenților personali de a participa o dată la 2 ani la instruirea organizată de angajator, stipulată de art.38, lit.(a) din Legea nr. 448/2006 facem mențiunea că această instruire a avut loc în semestrul II 2019, fiind instruiți 30 de asistenți personali angajați la data efectuării instruirii profesionale. În prima perioadă din semestrul I 2021, va avea loc instruirea menționată anterior pentru toți asistenții personali aflați în plată la momentul instruirii.

Ajutorul pentru încălzirea locuinței se acordă celor care au venitul până la 1386 lei/ membru de familie - în cazul familiilor și 2053 lei/lună pentru persoana singură – în cazul încălzirii cu gaze naturale, energie electrică, precum și cel cu lemne, cărbuni și combustibili petrolieri.

Cantina socială este destinată persoanelor defavorizate, iar capacitatea poate acoperi 50 de beneficiari; în aceeași măsură, cantina funcționează ca unitate de furnizare a meselor în sistem catering pentru spital și grădiniță. Pentru a acoperi solicitările, este necesară modernizarea cantinei prin dotarea cu aparatură și ustensile profesionale.

Din anul 2014, funcționează și o altă cantină socială, ca proiect parohial, „O masă caldă pentru aproapele nostru”, prin grija Parohiei Ortodoxă Rupea II și generozitatea unor sponsori locali și a enoriașilor din perimetrul parohiei.

Serviciul Public de Asistență Socială are în competențe și sarcina domeniul educației timpurii, astfel:

- Program de prevenție și consiliere părinți în ceea ce privește educația copiilor, realizat prin informarea părinților despre instituțiile educaționale care se regăsesc pe raza localității
- Consiliere părinți privind abandonul școlar;
- Având în vedere prevederile legii 248/2015 privind stimularea participării în învățământul preșcolar a copiilor provenind din familii defavorizate în cadrul SPAS Rupea se distribuie tichete sociale pentru copii cu vârste cuprinse între 3 – 6 ani (**la nivelul anului 2021 sunt 42 dosare**)

Analiza situației în domeniul educației timpurii se bazează pe datele colectate de la diferite instituții: Serviciul Public de Asistență Socială Rupea, Serviciul Public Comunitar Local de Evidența Persoanelor Rupea, Spitalul Orășenesc Rupea. Datele s-au colectat cu ajutorul a 100 de chestionare adresate



părinților, de către compartimentul de resort din cadrul UAT Rupea.

În Rupea, structura socio-educativă pentru copilul mic și copiii cu nevoi speciale are următoarea configurație :

- Creșa Rupea , program 07:00 – 17:00;
- Grădinița cu program prelungit , program 08:00 – 16:30;
- Grădinița din Rupea Gară este subordonată celei din Rupea
- Grădinița din Fișer este subordonată celei din Rupea
- Centru de zi „Betania”, program 08:00 – 16:30.

Creșa Rupea - sunt înscriși copii cu vârste cuprinse între 1 an – 3 ani, cu o capacitate de 30 locuri/ an, în momentul de față (2021) sunt 30 de copii înscriși (două grupe cu câte 15 copii/ grupă) și 5 cereri de înscriere în așteptare.

- La creșă nu sunt înscriși copii cu nevoi speciale și nici copii de etnie romă sau copii care provin din familii defavorizate din punct de vedere socio – economic.
- Creșa din Rupea are 5 angajați : 2 îngrijitoare, 2 educatori puericultori și un asistent social care este și coordonatorul creșei.

În cadrul Serviciului Public de Asistență Socială sunt angajate două asistente medicale comunitare care deservește creșa și toate unitățile de învățământ din oraș.

- clădirea, proprietate a primăriei, este bine întreținută dar necesită modernizări
- sunt necesare și resurse funcționale (mobilier, echipamente) și educaționale (jucării, material didactic, lenjerii de pătuțuri, fețe de masă).

În perioada în care creșa a fost închisă din cauza situației generate de virusul SARS – COV 2 s-au făcut o serie de amenajări; se intenționează, ca - în viitorul apropiat, să aibă loc și redistribuirea spațiilor. Mâncarea este livrată de către Cantina Socială a orașului, aceasta fiind preparată după indicațiile unui medic nutriționist, părinții plătesc 8,5 lei din prețul meniului zilnic, iar diferența de 5 lei fiind subvenționată de primărie.

Grădinița cu program prelungit - sunt înscriși copii cu vârste cuprinse între 3 ani – 6 ani. Grădinița are 3 grupe :

- secția română având câte 25 – 30 copii în grupă,
- o grupă secția germană (copii înscriși 30),
- o grupă secția maghiară (copii înscriși 14)

Programul normal este 08:00 – 12:00, iar cel prelungit prelungit (cu capacitate de 36 de locuri) funcționează în intervalul 08:00-16.30 .

Structura personalului - 2 îngrijitoare, 1 contabil.

Grădinița mai are în administrare și grădinițele din Fișer și Gara Rupea, fiecare având câte o grupă .

Programul normal este frecventat și de copii din familii defavorizate din punct de vedere socio –



economic, de copii de etnie romă, cât și de copii cu nevoi speciale; grupa cu program prelungit nu este frecventată de copii care să provină din familii defavorizate din punct de vedere socio-economic. Grădinița are în dotare un cabinet medical.

- clădirea necesită reabilitare și modernizare,
- grădinița are nevoie de înnoirea materialelor educaționale (echipamente electronice, material didactic, puzzle-uri adaptate vârstei, rechizite, etc.).

Mâncarea este livrată de către Cantina Socială a orașului, aceasta fiind preparată după indicațiile unui medic nutritionist, părinții plătesc doar o parte din prețul meniului zilnic restul fiind subvenționat de primărie.

Centru de zi Betania - Centru de zi este o asociație privată având un număr de 35 locuri; copiii au vârste cuprinse între 2 ani și 7 ani, nu sunt copii din familii defavorizate din punct de vedere socio-economic sau de etnie romă, toți părinții copiilor având o situație financiară bună (se plătește o taxă pe lună care ajunge până la 500 lei). Centrul are 2 angajați și un număr variabil de voluntari. Starea clădirii este bună, dotată corespunzător. Mâncarea este livrată de către Cantina Socială a orașului, aceasta fiind preparată după indicațiile unui medic nutriționist.

Se vor identifica și accesa surse de finanțare pentru realizarea următoarelor măsuri necesare îmbunătățirii performanței serviciilor din sectorul copilăriei timpurii :

- Dotare și modernizare clădire creșă;
- Dotare și modernizare clădire grădiniță;
- Centru de zi părinți – copii cu vârste cuprinse între 0 – 6 ani;
- Locuri de petrecere a timpului liber părinți – copii
- Informarea în cadrul unităților educaționale de existența programelor de consiliere a părinților cu privire la importanța educației și îngrijirii timpurii;
 - Locuri de joacă - amenajarea și dotarea locurilor de joacă publice existente deja, cu echipamente care să răspundă nevoilor copiilor cu vârsta 0-6 ani, inclusiv extinderea locurilor de joacă, în prezent sunt 5 spații funcționale
- De notat că în Fișer funcționează un Centru pentru seniori, patronat de o fundație din Germania.
- În plus, în Rupea – Biserica Ortodoxă II asigură, încă, din 2014 o masă caldă pentru persoanele cu situație financiară precară.

O preocupare a serviciilor de asistență socială este și aspectul legat de accesibilizare. În mod evident măsurile care vin în sprijinul persoanelor cu nevoi speciale nu se pot duce la îndeplinire doar de către asistența socială, este nevoie de efort concertat. Astfel de intervenții se pot realiza cu echipe de experți, și cu fonduri destinate acestui scop.



Principiul accesibilității pentru persoanele cu dizabilități va fi principiu orizontal în cadrul Acordului de Parteneriat pentru exercițiul financiar 2021-2027 destinat conturării obiectivelor de finanțare pentru această perioadă. De asemenea, elaborarea *Planului național „O Românie fără bariere pentru persoane cu dizabilități”* ar trebui să ia în calcul întărirea controlului și a monitorizării implementării reglementărilor privind accesibilitatea.

Asistența socială, poate juca un rol primordial în creșterea gradului de informare privind importanța accesibilității pentru o reală incluziune socială a persoanelor cu dizabilități, reconsiderarea rolului societății civile în monitorizarea implementării cadrului legal, dar și relansarea dialogului social ar constitui, cu siguranță, pârghii de realizare a reglementărilor europene și naționale din domeniu. Accesibilitatea trebuie tratată transversal și nu numai prin prisma accesului la mediul fizic, fiind un aspect fundamental în toate domeniile socio-economice, culturale, recreaționale etc.

Asigurarea unei vieți independente pentru orice persoană cu dizabilități depinde în mod imperativ de eliminarea tuturor obstacolelor în satisfacerea nevoilor legate de sănătate, de educație, de integrarea profesională, de petrecere a timpului liber, de socializare etc. Așa cum orice persoană are nevoie de un sprijin în propria dezvoltare, **accesibilizarea mediului public, a mediului de lucru pentru persoanele cu dizabilități reprezintă un mecanism esențial.**

Deși, cadrul legislativ dedicat accesibilizării în România este suficient de acoperitor pentru asigurarea celor mai bune condiții de independență pentru persoanele cu dizabilități, din păcate realizarea obligațiilor instituțiilor publice se află într-o stare incipientă.

Pentru că nu există sancțiuni clar aplicate, autoritățile tergiversează implementarea măsurilor de accesibilizare a spațiului public fără a conștientiza deserviciul cauzat unei părți semnificative din populația României.

Alături de mobilitate și de sprijinul în deplasare, un mecanism foarte important pentru a putea vorbi despre viață independentă constă în asigurarea mijloacelor de comunicare corespunzătoare, respectiv a personalului instruit în a purta o conversație cu o persoană cu dizabilități. De aceea, utilizarea pictogramelor, a limbajului Braille sau a unui interpret mimicogestual constituie o obligație a **primărilor**, ministerelor sau oricăror instituții publice ce desfășoară activități cu publicul.

Cultura

Eforturile de salvare a moștenirii culturale inițiate cu ani în urmă au început să dea roade, iar în prezent tot mai multe orașe și sate din Regiunea Centru apar pe lista atracțiilor și destinațiilor turistice de excelență datorită peisajelor culturale și naturale unice și climatului de siguranță oferit.

La nivelul Regiunii, prin intermediul POR 2007- 2013 au fost renovate 24 monumente încadrate în



grupă valorică A și un monument încadrat în grupă valorică B. Ulterior, prin intermediul POR 2014-2020 au fost renovate 30 monumente de categoria A (dintre care 2 sunt în patrimoniul UNESCO) și 2 monumente de categoria B. Astfel, în total, 54 de monumente încadrate în grupele valorice A și B au fost finanțate prin POR 2007-2013 și POR 2014-2020. Totodată, 2 din cele 9 monumente aflate în patrimoniul UNESCO, localizate în Regiunea Centru, au fost restaurate prin intermediul POR (Biserica fortificată din Saschiz și Biserica fortificată din Câlnic).

Pentru a fi menținut interesul turiștilor români și străini pentru patrimoniul cultural istoric al regiunii este nevoie de continuarea sprijinului financiar pentru reabilitarea/conservarea obiectivelor importante de patrimoniu care nu au beneficiat până acum de astfel de investiții. Specificul și diversitatea culturală ale orașului sunt evidente chiar și pentru un vizitator abia ajuns în Rupea. Concursul bisericilor aparținătoare diferitelor culte, casele din oraș care păstrează elemente arhitecturale săsești, locuitorii etnici maghiari și sași care folosesc în mod curent limba maternă evidențiază o localitate tipică a Transilvaniei multiculturale.

Monumente clasate LMI -

Nr. crt	Cod LMI	Denumire	Localitate	Adresa	Datare
107	BV-I-s-B-11289	Situl arheologic de la Rupea	Rupea	Padurea lui Grigore („Grigoriwald”); “Valea Florilor”(“Blumenthal”)	-
108	BV-I-m-B-11289.01	Așezare romană	Rupea	Padurea lui Grigore (“Grigoriwald”);“Valea Florilor”	sec.II – III p. Chr.,Epoca
109	BV-I-m-B-11289.02	Saline romane	Rupea	Padurea lui Grigore (“Grigoriwald”); “Valea Florilor” (“Blumenthal”) langa localitate	
631	BV-II-a-A- 11689	Ansamblul bisericii evanghelice fortificate	Fiser; Rupea	108	sec.XV– XIX
632	BV-II-m-A-11689.01	Biserica evanghelică	Fiser Rupea	108	sec.XV, sec.XVI, 1894
633	BV-II-m-A-11689.02	Incintă fortificată, cu două turnuri și zwinger	Fiser Rupea	108	sec.XV – XVI
756	BV-II-a-A- 11769	Cetatea Rupea (Cetatea Cohalmului)	Rupea	La vest de localitate, pe Dealul Cohalmului	sec.XIV- XVII
757	BV-II-m-A-11769.01	Incintă superioară, cu capela și încăperi pentru provizii	Rupea	La vest de localitate, pe Dealul Cohalmului	sec.XIV – XVII



Nr. crt	Cod LMI	Denumire	Localitate	Adresa	Datare
		(păstrate parțial)			
758	BV-II-m-A-11769.02	Incintă mediană, cu turnuri și încăperi pentru provizii	oraș Rupea	La vest de localitate, pe Dealul Cohalmului	sec.XIV – XVII
759	BV-II-m-A-11769.03	Incintă inferioară, cu turnuri, turn de poartă, fântână, anexe	oraș Rupea	La vest de localitate, pe Dealul Cohalmului	sec.XIV – XVIII
760	BV-II-a-B- 11770	Ansamblul “Str. Cetatii”	oraș Rupea	Str. Cetății, între Cimitirul Evanghelic și Blocuri, ambele laturi ale străzii	sec.XVIII – XIX
761	BV-II-a-B- 11771	Ansamblul „Str. Republicii”	oraș Rupea	Str. Republicii, ambele laturi ale străzii	sec.XVIII – XIX
762	BV-II-m-B-11772	Casă	oraș Rupea	Str. Republicii 104	sec.XVII, 1870
763	BV-II-m-B-11773	Casă	oraș Rupea	Str. Republicii 117	1860
764	BV-II-a-A- 11774	Asamblul bisericii evanghelice	oraș Rupea	Str. Republicii 147	sec.XV – XVIII
765	BV-II-m-A-11774.01	Biserica evanghelică	oraș Rupea	Str. Republicii 147	sec.XV – XVIII
766	BV-II-m-A-11774.02	Zid de incintă cu turn-clopotniță	oraș Rupea	Str. Republicii 147	sec.XVIII
976	BV-IV-m-B-	Casa Nicolae Filipescu	oraș Rupea	Str. Republicii 105	Sec.XVIII

Sursa : Min. Culturii

Cetatea Rupea -orașul beneficiază de o amprentă istorică și una culturală puternice, prin prezența Cetății Rupea, așa cum ni se înfățișează astăzi, acoperă o suprafață de aproape 11ha cu ziduri, turnuri și curți¹³ interioare. Datorită poziției dominante pe care o ocupă în apropierea drumului european E 60, în dreptul orașului, este o prezență remarcabilă de la mare distanță. Cetatea reprezintă o creație medievală, un complex arhitectonic major, desăvârșită în cinci secole de funcționare.

Anul primei sale consemnări documentare este 1324. Dar acest an nu este și anul întemeierii, cel din urmă fiind mult anterior. Atunci când a început să funcționeze, a fost mereu legată de autoritățile publice rânduite într-o ierarhie specifică Evului Mediu: rege – voievod – castelan – scaun și autorități

¹³ Curtine, în limbajul de specialitate



scăunale.

Este evident că, spre deosebire de multe alte cetăți ale Transilvaniei, Rupea a avut șansa unei conservări de excepție. În prima jumătate a secolului al XVIII-lea, de când datează primele desene documentare atestate, realizate fiind de către militari, degradările au avut impact asupra acoperișurilor provocând un colaps rapid zidărilor, rămase, astfel, neprotejate.

Populată intens înainte de anul 1621, cetatea și-a dobândit întreaga planimetrie pe care astăzi o regăsim *in situ*¹⁴. Locuitorii săi dispuneau de toate facilitățile: case de locuit (aproape o sută), spații pentru administrația comunității și a scaunului, capelă, casa preotului, loc pentru căruțe, depozite de documente, provizii și arme, fântână, loc de târg (Cetatea de jos).

Localitatea avea statut de târg, iar cultura sa materială redescoperită ne spune că aici nu a fost niciodată o cetate țărănească. Raportarea Cetății la țărani s-a făcut tardiv, adoptând concepțiile democrației burgheze, apoi întărind ideea pe baza și din cauza istoriografiei marxiste, prin comparație cu bisericile fortificate.

Grație fortificațiilor și înțelepciunii gospodarilor ei, Rupea nu fost atacată, cucerită sau jefuită în toate aceste secole. Cetatea a fost părăsită treptat, din prima jumătate a secolului al XVIII-lea, după asigurarea politică garantată de către armata Imperiului Habsburgic.

Cea mai radicală schimbare a *cetății* s-a produs în urma programului de restaurare din anii 2010 - 2012, când cetatea, prin accesarea Programului Operațional Regional 2007 - 2013, și-a recuperat și renovat parte din zestrea originală, aflată mult timp în uitare. Prin proiect, s-a reabilitat cetatea, s-au realizat drumuri de acces¹⁵ și amenajări peisagistice. Lucrările de restaurare au redat cetatea comunității și au readus-o în circuitul turistic, numărul vizitatorilor atrași de Cetatea Rupea crescând vizibil de la an la an (mai mult de 70.000/an) începând cu 2013, anul redeschiderii pentru vizitare.

Biserica Evanghelică - Luterană este un alt obiectiv cultural este din oraș, o construcție gotică, de secol XIV/XVI, *tip sală*, picturi murale în calcar. Pe zidul sudic, deasupra galeriei, încă se mai pot admira urme ale frescelor originale. Tot pe zidul sudic, mai sus de tribună, au fost descoperite picturi murale reprezentând oameni în mișcare.

Altarul bisericii, în stil baroc, datează din 1709, iar orga din 1726. În vara anului 2017, Parohia Evanghelică C.A. din Rupea a semnat un contract cu Autoritatea de Management pentru Programul Operațional Regional pentru finanțarea proiectului *Lucrări de reparații, conservare și introducerea în circuitul turistic la Ansamblul Bisericii Evanghelice Fortificate Rupea* în valoare de 2,05 milioane lei, din care 1,926 milioane lei nerambursabili. Prin proiect, se urmărește creșterea atractivității turistice a zonei prin punerea în valoare și utilizarea durabilă a obiectivului de patrimoniu Ansamblul Bisericii Fortificate Rupea și introducerea acestuia în circuitul turistic real și virtual.

Muzeul etnografic "Gheorghe Cernea" – secție a muzeului etnografic din Brasov- aici sunt ilustrate

¹⁴ Pe teren

¹⁵ Circulații, dar fără accesibilizare



ocupații tradiționale ale locuitorilor din zonă, precum și obiceiurile acestora (olărit, sărbătoarea coroanei, pescuitul, nunta, interior românesc, interior săsesc, băcănia), precum și o secțiune dedicată lui Gheorghe Cernea.

Muzeul Etnografic “Vasile Borcoman” – entitate culturală privată – înființată de un renumit învățător, care a amenajat muzeul chiar în propria casă. Aici se pot vedea colecții personale de icoane, mobilier, cărți, diferite ustensile gospodărești sau de meserii - toate cu o valoare patrimonială deosebită.

Amintind despre patrimoniul cultural imaterial (mobil și imobil) al orașului Rupea este, ca și cel al întregii zone, surprinzător de viu. În fiecare an sunt organizate de locuitori sărbători/eventimente la care participă mare parte din comunitate, îmbrăcată în straie populare și promovând tradițiile locului.

„*Balul însuraților*”, organizat de Asociația „*Ramidava XXI*” are loc anual, în luna februarie, la Sala Plugarilor. La acest bal, protagoniștii sunt localnicii, persoane căsătorite, îmbrăcate în portul popular specific zonei de baștină și etnie. Balul vrea să reînvie atmosfera vechilor petreceri în costum popular care aveau loc în Rupea.

În aceeași perioadă, are loc și „*Balul portului popular*”, organizat de Primărie și de Ansamblul „*Junii Cetății*”, eveniment la care participă atât cei căsătoriți, cât și cei necăsătoriți, de asemenea, în straie tradiționale.

Serbarea câmpenească „*La Rond*” este organizată de Rusalii (la 50 de zile după Paștele ortodox) într-un loc aflat în „*Pădurea lui Grigorie*” (*Gigoriwald*) din afara orașului Rupea.

„*Balul feciorilor de Crăciun*” este fixat pe 26 decembrie, se desfășoară la Rupea și are ca principali protagoniști tinerii necăsătoriți. În aceeași perioadă, au loc și „*Obiceiuri de colindat ale feciorilor*”, desfășurate în prima seară a Crăciunului și un „*Festival coral de colinde*”.

„*Festivalul Cetăților*” are loc în luna septembrie, iar în cadrul evenimentului participă localitățile care au avut statutul de cetăți în trecut și au jucat un rol important în viața economică. După paradă, delegațiile cetăților sunt așteptate în centrul orașului de către primar și fiecare înmânează însemnele cetății pe care o reprezintă (chei, șervete tradiționale). În același timp are loc și un spectacol cu programe artistice de cântece și dansuri populare susținute de formații care reprezintă diferite zone folclorice, inclusiv reprezentanți ai minorităților naționale (sași, maghiari, romi).

Cea mai activă organizație culturală din oraș este *Asociația Ramidava XXI*, aceasta născându-se ca proiect inițiat în anul 2010 de un număr 24 de tineri. Între timp, s-au alăturat acesteia multe alte persoane de diferite vârste și profesii care își doresc păstrarea tradițiilor comunității rupene și promovarea valorilor sociale prin cultură și tradiție.

Asociația Ramidava XXI organizează sărbători ale comunității, târguri cu produse locale, cursuri de dans popular și spectacole ale copiilor și tinerilor din localitate, spectacole de teatru cu trupe de la teatrele din țară și alte evenimente prin care încearcă să aducă o notă de dinamism vieții culturale



din Rupea.

Asociația Junii Cetății Rupea este, de asemenea, un promotor de nădejde al culturii locale prin participarea și prezentarea tradițiilor, portului și folclorului local la diverse evenimente naționale și internaționale.

Toate aceste eforturi nu suplinesc însă lipsa locurilor de petrecere a timpului liber, locuri cu destinație specifică de *loisir*, cum ar fi cinematograful, teatrul, strandul, lipsă resimțită atât de tineri, cât și de restul populației.

În prezent infrastructura de cultură este insuficientă. Orașul dispune de un număr de 5 unități de cultură de tip eveniment și educație :

- ♣ 1 Casă de cultură
- ♣ 2 Cămine culturale
- ♣ 1 Bibliotecă
- ♣ 1 Muzeu

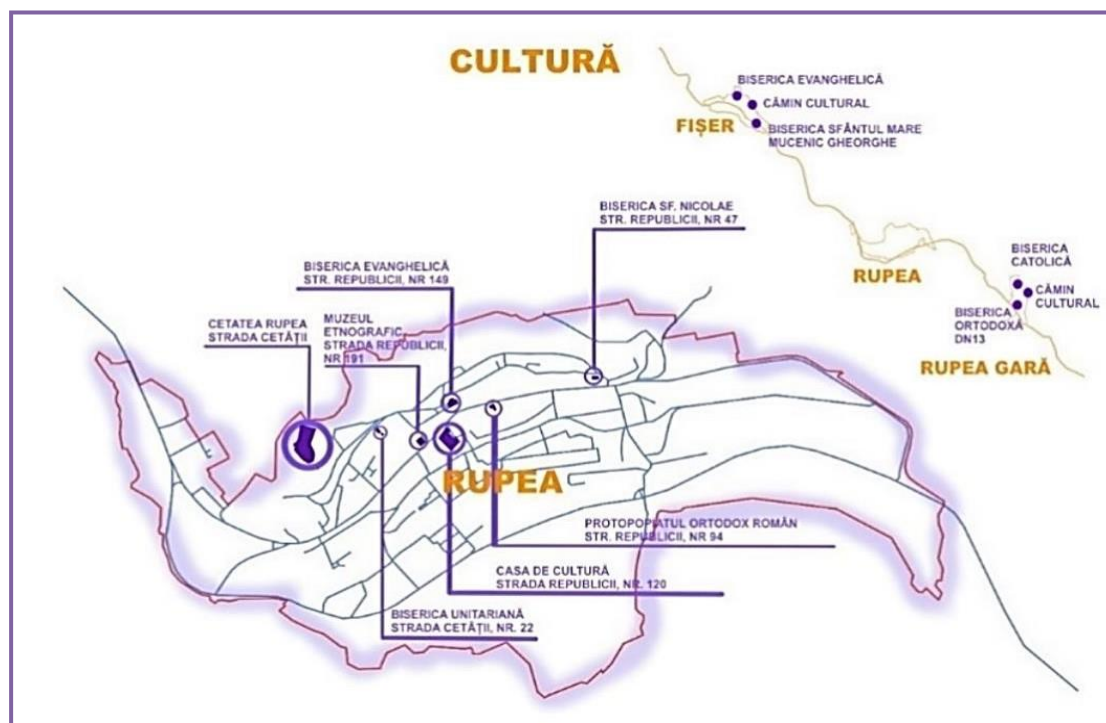
Ca spațiu care mai găzduia periodic diverse evenimente - spectacole, concerte era și Sala Plugarilor, care în prezent este destul de degradată, spațiul este privat.

Situri petertoriul UAT Rupea conform Registrul Arheologic Român (RAN)

Cod RAN	Denumire	Categorie	Tip	Județ	Localitate	Cronologie	Ultima modificare
40401.09	Așezare medievală fortificată dela Rupea – Cetatea Rupea. Pe Dealul Cohalmului, la vest de localitate	fortificație	așezare fortificată	Brasov	Rupea, com. ORAȘ RUPEA	Epoca medievala /sec. XIV – XVII, sec. XIV-XVII	21.12.2009 (actualizată)
40401.06	Situl arheologic de la Rupea -Deal Cohamel	Locuire civilă	așezare	Brașov	Rupea,com. ORAȘ RUPEA	Hallstatt, Epoca romana, Epoca bronzului, Neolitic, Epoca migrațiilor/sec. III-IV	21.12.2009 (actualizată)
40401.03	Situl arheologic de la Rupeapunctul - "Gradina Calului"	Locuire civilă	așezare	Brașov	Rupea,com. ORAȘ RUPEA	Epoca romana Neolitic	11.05.2009 (verificată)



Cod RAN	Denumire	Categorie	Tip	Județ	Localitate	Cronologie	Ultima modificare
40401.04	Asezarea hallstattianade la Rupea "Blumenthal"	Locuire civila	așezare	Brașov	Rupea,com. ORAȘ RUPEA	Hallstatt	11.05.2009 (actualizată)
40401.05	Așezarea de la Rupea – „După Cetate” la est de cetatea medievală	Locuire civilă	așezare	Brașov	Rupea, com. ORAȘ RUPEA	Epoca romana	11.05.2009 (actualizată)
40401.02	Așezarea paleolitică de la Rupea. Pe teritoriul localității	Locuire civilă	așezare	Brașov	Rupea, com. ORAȘ RUPEA	Paleolitic	11.05.2009 (verificată)
40401.01	Asezarea rurala romana de la Rupea - "Padurea lui Grigore". Langă localitate	Locuire civilă	așezare rurală	Brașov	Rupea, com. ORAȘ RUPEA	Epoca romana/ sec. II - III	11.05.2009 (verificată)



Analiza SWOT - Social



SWOT - ANALIZA SOCIAL /CULTURĂ

F
A
C
T
O
R
I

I
N
T
E
R
N
I

Puncte tari

- Diversitate etnică și religioasă
- Condiții bune de locuire a populației nerome – acces la utilități, băi în interior, suprafață de locuire mare raportată la numărul de persoane;
- Existența *Spitalului Orășenesc Rupea* care oferă servicii de ambulator, spitalizare de zi și spitalizare continuă, în specialitățile medicină internă, boli infecțioase, chirurgie generală, pediatrie,obstetrică ginecologie și îngrijiri medicale de urgență;
- Diversitate culturală rezultată în urma conviețuirii timp de secole a românilor, maghiarilor și sașilor;
- Patrimoniu imaterial bine conservat – folclor și sărbători locale păstrate de localnicii de toate vârstele;
- Cooperare între comunitatea din Rupea și membri ai comunității săsești din Germania;
- Localități înfrățite: din Ungaria - Csanadpalota, din Belgia Danderleuw;
- Prezența Cetății Rupea – un important marker istoric și de patrimoniu
- Existența a două asociații culturale locale active care organizează evenimente culturale și sociale, de la spectacole folclorice la spectacole de teatru și târguri cu produse locale;
- Apartenența la o regiune istorică a țării căreia i se atribuie stereotipuri pozitive – Transilvania este percepută ca o regiune cu un grad de civilizație ridicat, cu oameni de încredere

Puncte slabe

- Spor natural negativ în ultimii ani - scăderea natalității și emigrarea populației tinere către alte localități sau alte țări;
- Scăderea ratei de natalitate
- Lipsa de atractivitate a localității și a categoriei în care se încadrează – orașe mici, aflate la distanță mare de centrele urbane mari;
- Condiții de locuire precare la populația de etnie romă – locuințe improvizate, număr mare de persoane într-o singură unitate locativă, lipsă dotări
- Pondere mare a profesorilor navetiști la Liceul Ștefan Octavian Iosif, fapt ce implică o mai slabă implicare a acestora din cauza resurselor materiale și de timp, care trebuie alocate drumului;
- Rata mare de repetenției și de abandon școlar;
- Distanță mare (peste 50 km) a serviciilor medicale de cardiologie, ORL, oftamologie, neurologie, diabetologie, medicina muncii;-Număr insuficient de cadre medicale raportat la populația deservită;
- Lipsa locurilor amenajate de petrecere a timpului liber – cinematograful, teatru, strand etc.;
- Numărul persoanelor care beneficiază de ajutoare sociale este mare, fapt ce denotă un nivel de trai scăzut în rândul populației.
- Scăderea numărului de elevi și preșcolari înscriși la unitățile de învățământ din Rupea;
- Numărul mic de cadre didactice titulare locale în învățământul preșcolar și în cel liceal și profesional;
- Lipsa maiștrilor instructori pentru școala profesională care să aibă diplomă de licență;
- Dotările pentru cursurile practice necesare elevilor care urmează filiera tehnologică sunt minime și depășite;

Oportunități

Amenințări



<p>F A C T O R I E X T E R N I</p>	<p>-Existența unor fonduri pentru reabilitarea și dotarea grădinițelor și școlilor; -Construirea unui spital nou -Atragerea de fonduri pentru înființarea unei creșe și a unui centru de îngrijire și educație a copiilor, oferind astfel posibilitatea tuturor părinților să fie activi pe piața muncii și, în același timp, sporind șansele copiilor din familiile defavorizate să beneficieze de o mai bună educație -Atragerea/alocarea de fonduri pentru amenajarea spațiilor de petrecere a timpului liber, politică socială de retenție demografică - mărind șansele ca tinerii să rămână în localitate; -Atragerea/alocarea de fonduri pentru dotarea școlii profesionale și încheierea unor arteneriate public-private, acorduri cu companii pentru adoptarea sistemului de învățământ profesional dual; -Alocarea de locuințe de serviciu cadrelor didactice titulare navetiste pentru a asigura o implicare mai mare a acestora; -Atragerea proiectelor și a partenerilor din sfera ONG cu experiență în prevenirea abandonului școlar; -Implicarea unor persoane de etnie romă care au profilul potrivit pentru activități de mediere – școlară, sanitară; -Demararea unor proiecte de economie socială care să implice în special persoane din grupuri dezavantajate, fără experiență de lucru.</p>	<p>-Creșterea populației romă în condițiile menținerii nivelului scăzut de trai și a celui de instruire; - Reabilitarea urgentă a spitalului – pentru păstrarea funcționalității -Emigrarea populației tinere din cauza lipsei de atractivitate a orașului – lipsa locurilor de muncă și a celor de petrecere a timpului liber; - Imposibilitatea folosirii unor spații din clădirile de învățământ din cauza degradării avansate a acestora.</p>
---	--	---



Capitolul 2 – Economia orașului Rupea

Activități economice

Mediul economic din Rupea a cunoscut o dezvoltare continuă în ultimii ani, atât datorită resurselor naturale specifice zonei, cât și amplasării strategice a orașului pe drumul european E60. Orașul beneficiază și de acces la calea ferată, fapt care sporește capacitatea logistică a companiilor care s-au instalat în zonă.

Sectoarele economice cu cel mai mare potențial de dezvoltare în zonă sunt: – servicii de alimentație, turism, dezvoltarea de facilități de cazare; – agricultura și fabricarea produselor alimentare; – silvicultura, exploatarea lemnului și fabricarea de produse din lemn; – industria extractoare și fabricarea de produse folosite în construcții.

Situație IMM - 2021 – firme înregistrate în orașul Rupea –

Firme cu venit înregistrat, dar fără angajați	26
Firme nou înființate în perioada 2019-2021	30
Firme cu venit 0 în 2020	29
Firme cu cifră de afaceri mai mică de 1 mil. lei	97
Firme cu cifră de afaceri mai mare de 1 mil. lei	29
Firme cu venit înregistrat în 2020, cu număr de angajați între 1-60	104
Firme înființate, dar fără activitate fiscală înregistrată	37

Nr. crt	Dinamica înființări IMM – 1992 - 2021 înregistrate în localitatea Rupea, jud. Brașov	Cifra afaceri 2020	An înființare	Nr. angajati
1	AGRITOMAR SRL Str. 1 Decembrie 1918 6 Jud. BRASOV, Loc. RUPEA	3 294 874	1994	25
2	HIGH END P.C. SRL Str. 1 Decembrie 1918 43 Jud. BRASOV, Loc. RUPEA	383 373	2010	2
3	TODEX COM SRL Str. Padurii 9 A Jud. BRASOV, Loc. RUPEA	4 405 248	1992	57



Nr. crt	Dinamica înființări IMM – 1992 - 2021 înregistrate în localitatea Rupea, jud. Brașov	Cifra afaceri 2020	An înființare	Nr. angajati
4	RUPIS CONSTRUCT SRL Str. Republicii 39 Jud. BRASOV, Loc. RUPEA	2 425 959	2003	9
5	R.M.C. RUPEA MANUFACTURING COMPANY SRL Str. Republicii 349 Jud. BRASOV, Loc. RUPEA	3 464 176	2000	30
6	SANEL EDIL SRL Str. Pe Hill 1 Jud. BRASOV, Loc. RUPEA	0	2007 ¹⁶	0
7	REGIA PUBLICA LOCALA A PADURILOR STEJARUL RA Str. Cetatii 28 Jud. BRASOV, Loc. RUPEA	9 711 320	2008	30
8	TERRAN PLUS SRL Str. Republicii 18 Jud. BRASOV, Loc. RUPEA	1 901 772	2008	4
9	ELDE SALES & CONSULTING SRL Str. Muncii 4 Jud. BRASOV, Loc. RUPEA	175 045	2005	0
10	BOTU IMPEX SRL Str. Republicii 309 Jud. BRASOV, Loc. RUPEA	2 446 685	2003	4
11	AILANTHUS SRL Str. Cetatii 87 Jud. BRASOV, Loc. RUPEA	159 793	2002	3
12	SANEL SRL Str. Vaii 32 Jud. BRASOV, Loc. RUPEA	12 635 624	2001	3
13	TRANSILVANIA LACTATE SRL Str. Tirgului 29A Jud. BRASOV, Loc. RUPEA	5 396 003	2011	22
14	SIVERAN SRL Str. Promenazii 39 B Jud. BRASOV, Loc. RUPEA	19 320	1993	2
15	SERVICIUL PUBLIC RUPEA SRL Str. Republicii 197 Jud. BRASOV, Loc. RUPEA	2 247 557	2011	32

¹⁶ Initial 30 angajati, cifra afaceri 2018 =139.500 lei



Nr. crt	Dinamica înființări IMM – 1992 - 2021 înregistrate în localitatea Rupea, jud. Brașov	Cifra afaceri 2020	An înființare	Nr. angajați
16	T.M. FARMVET SRL Str. Pietii 15 Jud. BRASOV, Loc. RUPEA	1 561 543	1996	3
17	CASA CORNELIA SRL Str. Parchetarilor 2 Jud. BRASOV, Loc. RUPEA	0	2006	0
18	REPS SRL Dn -13 KM 68 Jud. BRASOV, Loc. RUPEA	1 567 572	1991	23
19	COMINTER DUMBRAVA IMPEX SRL Str. Republicii 213 Jud. BRASOV, Loc. RUPEA	5 808 338	1992	36
20	TRANSYLVANIAN BUFFALO PRODUCTS SRL Str. Targului 29 A Jud. BRASOV, Loc. RUPEA	0	2006	0
21	ROXANA SERCOM SRL Str. Republicii 62 Jud. BRASOV, Loc. RUPEA	5 398 193	1993	19
22	RUSTOCA CONST SRL Str. 15 Noiembrie 19 Jud. BRASOV, Loc. RUPEA	553 002	1996	8
23	BALDINI SERVICII SRL Str. Republicii 13 Jud. BRASOV, Loc. RUPEA	396 845	1996	1
24	MABA ROMANIA SRL Str. Garii 3 Jud. BRASOV, Loc. RUPEA	2 207 750	2008	18
25	ELISTONE DECOR SRL Str. Parchetarilor 10A Jud. BRASOV, Loc. RUPEA	4 121 498	2015	8
26	LIB RO SRL Str. Republicii 134 Jud. BRASOV, Loc. RUPEA	2 220 802	1993	5
27	BILT SRL Str. Republicii 156 Jud. BRASOV, Loc. RUPEA	80 215	2003	0
28	ANISA SRL Str. Republicii 131 Jud. BRASOV, Loc.	1 219 254	1992	3



Nr. crt	Dinamica înființări IMM – 1992 - 2021 înregistrate în localitatea Rupea, jud. Brașov	Cifra afaceri 2020	An înființare	Nr. angajați
	RUPEA			
29	GERMANY IMPEX SRL Str. Republicii 176 Jud. BRASOV, Loc. RUPEA	239 437	1995	4
30	DHALIAFARM SRL Str. Republicii 110 Jud. BRASOV, Loc. RUPEA	4 431 044	1992	11
31	LOKAER SRL Str. Muncii 4 Jud. BRASOV, Loc. RUPEA	847 789	1992	8
32	ZEOLITES PRODUCTION SA Str. Republicii 359 Jud. BRASOV, Loc. RUPEA	1 187 566	2016	15
33	OMEGA REPS SRL Str. Republicii 102 Jud. BRASOV, Loc. RUPEA	59 387	1991	1
34	TAXUS PROD SRL Str. Republicii 110 Jud. BRASOV, Loc. RUPEA	4 281 286	1994	8
35	GUSTO ANSER SRL Str. Republicii 203 Jud. BRASOV, Loc. RUPEA	807 974	2014	16
36	RUPEANCA SCC Str. Republicii 120 Jud. BRASOV, Loc. RUPEA	1 488 068	2005	4
37	MADAN COM SRL Str. Tirgului 24 Jud. BRASOV, Loc. RUPEA	493 168	2003	3
38	KARDINAL LAND SRL Str. Republicii 107 Jud. BRASOV, Loc. RUPEA	1 269 242	2016	3
39	RUSTOCA WINE GROUP SRL Str. Republicii 73 Jud. BRASOV, Loc. RUPEA	391 109	2019	2
40	ILA SERVICII SRL Str. Republicii 110 Jud. BRASOV, Loc. RUPEA	163 455	2006	2



Nr. crt	Dinamica înființări IMM – 1992 - 2021 înregistrate în localitatea Rupea, jud. Brașov	Cifra afaceri 2020	An înființare	Nr. angajați
41	TURBO CONSTRUCT SRL Str. Republicii 184 Jud. BRASOV, Loc. RUPEA	674 569	2006	6
42	CASTOS CONSTRUCT SRL Str. Targului 31 Jud. BRASOV, Loc. RUPEA	0	2002	0
43	FINII MICHAEL SRL Str. Republicii 146 B Jud. BRASOV, Loc. RUPEA	283 182	2004	1
44	AGRO FISER SRL Dn 13 KM 68 Jud. BRASOV, Loc. RUPEA	116 191	2013	3
45	VASTAR FOREST COM SRL Str. 1 Decembrie 1918 122 Jud. BRASOV, Loc. RUPEA	73 500	2005	0
46	B.M.G TRANS SRL Str. 1 Decembrie 1918 23 Jud. BRASOV, Loc. RUPEA	603 352	2003	5
47	MOBISOUND PROD SRL Str. Cetatii 16 E Jud. BRASOV, Loc. RUPEA	183 436	2004	1
48	GEORDENIS SRL Str. Republicii 193 Jud. BRASOV, Loc. RUPEA	885 955	2004	9
49	UNIREA RUPEA SCM Str. Republicii 193 Jud. BRASOV, Loc. RUPEA	104 562	2005	2
50	BRIZY & ADY SRL Str. Pe Hill 1 Jud. BRASOV, Loc. RUPEA	104 562	2005	2
51	BUN DE TIPAR SRL Str. Cetatii 60 Jud. BRASOV, Loc. RUPEA	0	2018	0
52	MIAL MARKET SRL Str. Republicii 79 Jud. BRASOV, Loc. RUPEA	2 971 997	2014	8
53	MILENIUM CONSTRUCT SRL Str. Serg.Boeriu	73 500	2005	0



Nr. crt	Dinamica înființări IMM – 1992 - 2021 înregistrate în localitatea Rupea, jud. Brașov	Cifra afaceri 2020	An înființare	Nr. angajați
	Nicolae 25 Jud. BRASOV, Loc. RUPEA			
54	ABELLUMI SRL Str. Cetatii 61 Jud. BRASOV, Loc. RUPEA	73 500	2005	0
55	MEDICAL CROMA SRL Str. Serg. Nicolae Boieriu 3 Jud. BRASOV, Loc. RUPEA	73 500	2005	0
56	TEG CLEANING 4 YOU SRL Str. Parchetarilor 30 Jud. BRASOV, Loc. RUPEA	441 949	2014	0
57	CERYCOM PITYU SRL Str. Republicii 283 Jud. BRASOV, Loc. RUPEA	936 289	1992	4
58	MILIAMPS SRL Str. 1 Decembrie 1918 82 Jud. BRASOV, Loc. RUPEA	147 557	2010	2
59	ALBAYUNIOR SRL Str. Republicii 89 Jud. BRASOV, Loc. RUPEA	158 593	2010	2
60	GOLD SANSO SRL Str. Republicii 104 Jud. BRASOV, Loc. RUPEA	¹⁷	2012	-
61	CRUCERIU COM SRL Str. Vaii 44 Jud. BRASOV, Loc. RUPEA	750 772	1993	3
62	WHITE REPS SRL Str. Cetatii 16/B Jud. BRASOV, Loc. RUPEA	0	2010	0
63	FIX & SERVICE SRL Str. Republicii 192 Jud. BRASOV, Loc. RUPEA	213 961	2007	3
64	COSMETIC ANABELLE SRL Str. Republicii 66 Jud. BRASOV, Loc. RUPEA	4 182	2007	2
65	AGROFITO FARM SRL Str. 1 Decembrie 1918 148	132 054	2006	1

¹⁷ Fără activitate fiscală înregistrată



Nr. crt	Dinamica înființări IMM – 1992 - 2021 înregistrate în localitatea Rupea, jud. Brașov	Cifra afaceri 2020	An înființare	Nr. angajați
	Jud. BRASOV, Loc. RUPEA			
66	ROSET COM SRL Str. Republicii 114 Jud. BRASOV, Loc. RUPEA	0	1993	0
67	MOTORISSIMA SRL Str. Promenazii 35 Jud. BRASOV, Loc. RUPEA	77 792	2019	2
68	CONST PETER SRL Str. 30 Decembrie 142 Jud. BRASOV, Loc. RUPEA	94 081	1993	4
69	AGO SRL Str. Vaii 36 Jud. BRASOV, Loc. RUPEA	19 119	1993	0
70	LALY MANAGEMENT AGENT DE ASIGURARE SRL Str. Cetatii 38 Jud. BRASOV, Loc. RUPEA	34 130	2019	0
71	LAMCOM FISER SRL Str. Fiser 32 Jud. BRASOV, Loc. RUPEA	1 115 062	2015	11
72	DUMIREPS SRL Str. Republicii 146 B Jud. BRASOV, Loc. RUPEA	256 385	2003	2
73	RADIO TIBI SRL Str. Republicii 178 Jud. BRASOV, Loc. RUPEA	7 343	2003	1
74	TINCA CONSTRUCT SRL Str. Sergent Boieriu Nicolae Jud. BRASOV, Loc. RUPEA	175 839	2006	3
75	PLANET IBA TRANS SRL Str. Republicii 301 Jud. BRASOV, Loc. RUPEA	7 530	2013	0
76	DENI DAM SOLUTIONS SRL Str. Promenazii 39 Jud. BRASOV, Loc. RUPEA	0	2007	0
77	BOVEPO BUSINESS ADVICE SRL Str. Sg. Nicolae Boieriu 10 Jud. BRASOV, Loc. RUPEA	0	2011	0
78	BANU COMPANY SRL Str. Parchetarilor 10 B	1 247 663	2009	14



Nr. crt	Dinamica înființări IMM – 1992 - 2021 înregistrate în localitatea Rupea, jud. Brașov	Cifra afaceri 2020	An înființare	Nr. angajați
	Jud. BRASOV, Loc. RUPEA			
79	BELAFOD JR. CONS SRL Str. 1 Decembrie 1918 49 Jud. BRASOV, Loc. RUPEA	0	2007	0
80	DUMBRAVA ELECTRO SRL Str. Republicii 146B Jud. BRASOV, Loc. RUPEA	276 916	2016	1
81	TERRIK TRADE SRL Str. 1 Decembrie 1918 54 Jud. BRASOV, Loc. RUPEA	0	1994	0
82	RANVIX & LAU SRL Str. 1 Decembrie 1918 88 Jud. BRASOV, Loc. RUPEA	34 461	2011	0
83	LOGETOVI TRANS SRL Str. Republicii 149 Jud. BRASOV, Loc. RUPEA	143 775	2012	1
84	DUM & DUMIREPS JUNIOR SRL Str. Republicii 114-116 Jud. BRASOV, Loc. RUPEA	176 397	2011	2
85	MAY1WIN SD SRL-D Str. Republicii 151A Jud. BRASOV, Loc. RUPEA	185 084	2018	1
86	SANDRU COM SRL Str. Republicii 104 Jud. BRASOV, Loc. RUPEA	27 709	2005	0
87	BRILLANTE PIXEL SRL Str. Promenazii 45 Jud. BRASOV, Loc. RUPEA	181 624	2017	5
88	CONDO SERPENS CO SRL Str. 15 Noiembrie 1987 2 Jud. BRASOV, Loc. RUPEA	0	1998	0
89	PROD PAN IMPEX SRL Str. Vaii 15 Jud. BRASOV, Loc. RUPEA	0	1997	0
90	KAPPARI SERCOM SRL Str. Sergent Boeriu Nicolae Jud. BRASOV, Loc. RUPEA	65 674	1994	1



Nr. crt	Dinamica înființări IMM – 1992 - 2021 înregistrate în localitatea Rupea, jud. Brașov	Cifra afaceri 2020	An înființare	Nr. angajați
91	BLETONY PROD SRL Str. Cetatii 16 A Jud. BRASOV, Loc. RUPEA	224 025	1994	1
92	DAYO & KOHAND SRL Str. Sg. Nicolae Boieriu 10 Jud. BRASOV, Loc. RUPEA	147 714	2006	1
93	DRALIS PREST SRL Str. 1 Decembrie 1918 40 Jud. BRASOV, Loc. RUPEA	653 890	2018	12
94	ILIE HAIRPORT SRL Str. Cetatii 22 Jud. BRASOV, Loc. RUPEA	5 088	2019	0
95	LURTZYS FOTO SRL Str. Cetatii 89 Jud. BRASOV, Loc. RUPEA	110 900	2018	0
96	TRANSYLVANIAN NATURAL PRODUCTS SRL Str. Tirgului 29A Jud. BRASOV, Loc. RUPEA	1 073 813	2002	30
97	DORIAS SRL Str. Padurii 9 Jud. BRASOV, Loc. RUPEA	29 267	1996	1
98	AGROVET COHALM SRL Str. Cetatii 31 Jud. BRASOV, Loc. RUPEA	0	2011	0
99	MARHORCRIS SRL Str. Republicii 227 Jud. BRASOV, Loc. RUPEA	265 542	2012	1
100	REPSILVANIA IMOB SRL Str. Republicii 195 Jud. BRASOV, Loc. RUPEA	¹⁸	2008	-
101	TROCKENBAU SRL Str. Parchetarilor 10 B Jud. BRASOV, Loc. RUPEA	619 402	2005	8
102	C & M WASH 4 U SRL Str. 1 Decembrie 1918 122 Jud. BRASOV, Loc. RUPEA	16 235	2019	2

¹⁸ Fără activitate fiscală înregistrată



Nr. crt	Dinamica înființări IMM – 1992 - 2021 înregistrate în localitatea Rupea, jud. Brașov	Cifra afaceri 2020	An înființare	Nr. angajați
103	CIORBA A LA MOISICA SRL Str. Republicii 204 Jud. BRASOV, Loc. RUPEA	10 888	2019	1
104	ZENOFI PIF SRL Str. Republicii 18 Jud. BRASOV, Loc. RUPEA	0	2019	1
105	ALECONTAS SRL Str. 15 Noiembrie Jud. BRASOV, Loc. RUPEA	92 600	2017	1
106	VAROM VALASZODAT MERY T.M. SRL Str. Republicii 337B Jud. BRASOV, Loc. RUPEA	2 789	2018	0
107	TWINS COMPUTERS SRL Str. Sg. Boeriu Nicolae 21 Jud. BRASOV, Loc. RUPEA	73 857	2004	2
108	FORTUNTASTIC FOOD SRL Str. Republicii 18 Jud. BRASOV, Loc. RUPEA	127 461	2017	1
109	BOGDALEX MUSIC SRL Str. Republicii 114-116 Jud. BRASOV, Loc. RUPEA	0	2016	0
110	NICE & FAST BALANCE SRL Str. Garii 9 Jud. BRASOV, Loc. RUPEA	133 335	2013	1
111	AHV AUTOTEST RUPEA SRL Str. Promenazii 48 Jud. BRASOV, Loc. RUPEA	278 012	2018	4
112	FORAND FER SRL Str. Padurii 8 Jud. BRASOV, Loc. RUPEA	176 008	2011	1
113	FAST KRONTEM SRL Str. Pe Hill 1 Jud. BRASOV, Loc. RUPEA	161 670	2014	3
114	R.M. BEST HILL SRL Str. Pe Hill 1 Jud. BRASOV, Loc. RUPEA	309 707	2012	3
115	ANA PROIECT SRL Str. A. P. Banut 9 Jud.	0	2008	0



Nr. crt	Dinamica înființării IMM – 1992 - 2021 înregistrate în localitatea Rupea, jud. Brașov	Cifra afaceri 2020	An înființare	Nr. angajați
	BRASOV, Loc. RUPEA			
116	R.B.A. PUB SRL Str. Republicii 291 Jud. BRASOV, Loc. RUPEA	.. ¹⁹	2017	-
117	TABARCEA COMPANY SRL Str. Republicii 337 B Jud. BRASOV, Loc. RUPEA	0	2006	0
118	ALPER IMPACT SRL Str. Republicii 112 Jud. BRASOV, Loc. RUPEA	85 912	2014	2
119	KAMILES PC SRL Str. Sg. Nicolae Boieriu 6K Jud. BRASOV, Loc. RUPEA	1 000	2014	0
120	RAPS BAUM SRL Str. Aurel Pavel Banut 2 Jud. BRASOV, Loc. RUPEA	0	2013	0
121	AUTOHOUSE VALI & HARRY SRL Str. 15 Noiembrie 21 Jud. BRASOV, Loc. RUPEA	.. ²⁰	2006	-
122	YIELD ADS SRL Str. Cetatii 22 Jud. BRASOV, Loc. RUPEA	214 606	2017	1
123	LACI CONSTRUCT SRL Str. Aurel Pavel Banut 1 Jud. BRASOV, Loc. RUPEA	0	2003	0
124	BIG RAPS & ELCIP SRL Str. Aurel Pavel Banut 2 Jud. BRASOV, Loc. RUPEA	0	2011	0
125	WEKU TOTEM SRL Str. Muncii 17A Jud. BRASOV, Loc. RUPEA	1 725 837	2011	2
126	BETTY CATERING SRL Str. Republicii 211 Jud. BRASOV, Loc. RUPEA	.. ²¹	2021	0

¹⁹ Fără activitate fiscală înregistrată

²⁰ Fără activitate fiscală înregistrată

²¹ Încă nu sunt depuse declarații



Nr. crt	Dinamica înființări IMM – 1992 - 2021 înregistrate în localitatea Rupea, jud. Brașov	Cifra afaceri 2020	An înființare	Nr. angajați
127	ROBIAS IMPEX SRL Str. Sergent Boieriu Nicolae 8 Jud. BRASOV, Loc. RUPEA	5 849	1997	1
128	YNASOC SRL Str. Aurel Pavel Banut 9 Jud. BRASOV, Loc. RUPEA	184 679	2010	1
129	DENISA BIGUNIV SRL Str. Fiser 110 Jud. BRASOV, Loc. RUPEA	703 165	1998	2
130	PRINCIPAL TRADE SRL Str. Pietii 1 Jud. BRASOV, Loc. RUPEA	0	2011 ²²	0
131	ELETOM STORE SRL Str. Republicii 2C Jud. BRASOV, Loc. RUPEA	._ ²³	2021	0
132	ALECRIDO & TATI SRL Str. Fiser 32 Jud. BRASOV, Loc. RUPEA	729 766	2014	2
133	RINO D.G. VETFARM SRL Str. Sg. Nicolae Boieriu 12 Jud. BRASOV, Loc. RUPEA	546 439	2010	1
134	INTRA FINANCE SECURITY SRL-D Str. 1 Decembrie 1918 150 Jud. BRASOV, Loc. RUPEA	._ ²⁴	2014	0
135	BUG ELIMINATION SRL Str. Promenazii 35 Jud. BRASOV, Loc. RUPEA	._ ²⁵	2018	0
136	AGRIVET RUPEA SRL Str. Aurel Pavel Banut 4 Jud. BRASOV, Loc. RUPEA	81 785 ²⁶	2015	2
137	FEDOLUGO CONSTRUCTIONS SRL Str. Promenazii 41 Jud. BRASOV, Loc. RUPEA	0	2017	0

²² Fără activitate fiscală înregistrată

²³ Încă nu sunt depuse declarații

²⁴ Fără activitate fiscală înregistrată

²⁵ Fără activitate fiscală înregistrată

²⁶ La nivel 2019- nu sunt date pt 2020



Nr. crt	Dinamica înființări IMM – 1992 - 2021 înregistrate în localitatea Rupea, jud. Brașov	Cifra afaceri 2020	An înființare	Nr. angajați
138	TOP RADYX SRL Str. Republicii 164 Jud. BRASOV, Loc. RUPEA	79 755	2019	1
139	STOMIDIAR SRL Str. Pietii 11 Jud. BRASOV, Loc. RUPEA	.. ²⁷	2019	0
140	CRA AGROREPS SRL Str. Fratiei 1A Jud. BRASOV, Loc. RUPEA	0	2018	1
141	MIHAND SRL Str. 1 Decembrie 1918 2 Jud. BRASOV, Loc. RUPEA	4 033	1992	0
142	POSEOR SRL Str. Serg. Boieru Nicolae 2 Jud. BRASOV, Loc. RUPEA	41 408	1992	0
143	SOJAL SRL Str. Fratiei 17 Jud. BRASOV, Loc. RUPEA	156 391	2020	0
144	RIULETUL IMPEX SRL Str. Democratiei 7 Jud. BRASOV, Loc. RUPEA	752 517	1993	3
145	LATI COM SRL Str. Sergent Boieru Nicolae 6/A Jud. BRASOV, Loc. RUPEA	0	1996	0
146	PETER PAN ARTISAN BAKERY SRL Str. Cetatii 40 Jud. BRASOV, Loc. RUPEA	.. ²⁸	2019	0
147	LARA ERIK COMPANY SRL Str. Republicii 118 Jud. BRASOV, Loc. RUPEA	.. ²⁹	2010	0
148	ESTETIC ILDEM SRL Str. Cetatii Jud. BRASOV, Loc. RUPEA	0	2010	0
149	SOR & CUCA SRL Str. Sg. Nicolae Boieru 17 Jud.	0	2009	0

²⁷ Nu are activitate fiscală înregistrată

²⁸ Nu are activitate fiscală înregistrată

²⁹ Nu are activitate fiscală înregistrată



Nr. crt	Dinamica înființări IMM – 1992 - 2021 înregistrate în localitatea Rupea, jud. Brașov	Cifra afaceri 2020	An înființare	Nr. angajați
	BRASOV, Loc. RUPEA			
150	TOMA UTIL SRL Str. Republicii 2C Jud. BRASOV, Loc. RUPEA	_30	2021	0
151	MISTUD & D.T.M. SRL Str. Pe Hill 1 Jud. BRASOV, Loc. RUPEA	0	2015	0
152	CAZARE LA STEFAN SRL Str. 1 Decembrie 1918 42 Jud. BRASOV, Loc. RUPEA	_31	2021	0
153	LIBEROTI SRL 339 Jud. BRASOV, Loc. RUPEA	77 339	2009	1
154	MARIOTTO SRL Str. Muncii 18 Jud. BRASOV, Loc. RUPEA	4 592	2006	0
155	BELLZUMAG SRL Str. Fiser 32 Jud. BRASOV, Loc. RUPEA	215 283 ³²	2014	0
156	M & J BEAUTY SERVICII SRL Str. Sg. Nicolae Boieriu Jud. BRASOV, Loc. RUPEA	_33	2020	0
157	TURBO MACHINE TECHNOLOGY SRL Str. Promenazii 33 Jud. BRASOV, Loc. RUPEA	0	2011	0
158	ALDENKRIS SRL Str. Republicii 182 Jud. BRASOV, Loc. RUPEA	_34	2009	0
159	CETATEA RUPEA SRL Str. Republicii 349 Jud. BRASOV, Loc. RUPEA	_35	2009	0

³⁰ Nu are activitate fiscală înregistrată

³¹ Nu are activitate fiscală înregistrată

³² Înregistrare 2015, nu sunt date pentru 2020

³³ Nu are activitate fiscală înregistrată

³⁴ Nu are activitate fiscală înregistrată

²⁹ Nu are activitate fiscală înregistrată



Nr. crt	Dinamica înființări IMM – 1992 - 2021 înregistrate în localitatea Rupea, jud. Brașov	Cifra afaceri 2020	An înființare	Nr. angajați
160	F.C. V & A CONSULTING SRL Str. Cetatii 16 Jud. BRASOV, Loc. RUPEA	2 500	2016	0
161	WOLF BENI CORNEL SRL Str. Vaii 1 B Jud. BRASOV, Loc. RUPEA	_36	2009	0
162	AUTO MATHE OLIVER SRL Str. Muncii 37 Jud. BRASOV, Loc. RUPEA	273 427	1998	4
163	TOP BRAND TRANSILVANIA SRL Str. Parchetarilor 8 Jud. BRASOV, Loc. RUPEA	148 194	2018	4
164	ERYBE MARY FLO SRL Str. Sg. Nicolae Boieriu Jud. BRASOV, Loc. RUPEA	0	2013	0
165	DARIUS VET PRAXIS SRL Str. Fiser 187 Jud. BRASOV, Loc. RUPEA	317 618	2016	1
166	SARAHYONY SRL Str. Republicii 235A Jud. BRASOV, Loc. RUPEA	_37	2021	-
167	TESTAROZA SRL Str. Sergent Boieriu Nicolae 13 Jud. BRASOV, Loc. RUPEA	249 647	2006	3
168	HVP FARM VET SRL Str. Cetatii 62 Jud. BRASOV, Loc. RUPEA	188 832	2020	1
169	MILLEVOGLIE SRL Str. Cetatii 26 Jud. BRASOV, Loc. RUPEA	_38	2018	-
170	VALINACRIS SRL Str. Sg. Nicolae Boieriu 9 Jud. BRASOV, Loc. RUPEA	36 106 ³⁹	2008	0

³⁶ Nu are activitate fiscală înregistrată

³⁷ Nu are activitate fiscală înregistrată

³⁸ Nu are activitate fiscală înregistrată

³⁹ Date înregistrate la nivel 2008



Nr. crt	Dinamica înființări IMM – 1992 - 2021 înregistrate în localitatea Rupea, jud. Brașov	Cifra afaceri 2020	An înființare	Nr. angajați
171	LUCI & ANA FOOD SRL Str. Pe Hill 8 Jud. BRASOV, Loc. RUPEA	-.40	2018	-
172	G.L.A . DEPLASARE RAPIDA SRL Str. Aurel Pavel Banut 4 Jud. BRASOV, Loc. RUPEA	68 106	2018	0
173	ANNTERIOR PLUS SRL Str. Sg. Nicolae Boieriu 23 Jud. BRASOV, Loc. RUPEA	157 361	2019	0
174	SIMO EDIL SRL Str. Sg. Nicolae Boieriu 7 Jud. BRASOV, Loc. RUPEA	-.41	2007	-
175	LUCA PARDOSELI SRL Str. Sg. Nicolae Boieriu 17 Jud. BRASOV, Loc. RUPEA	-.42	2021	-
176	MI RA VIN SRL Str. Sg. Nicolae Boieriu 8 Jud. BRASOV, Loc. RUPEA	-.43	2021	-
177	R.C.S. WELDING SRL Str. Pe Hill 2 Jud. BRASOV, Loc. RUPEA	0	2017	0
178	MARKET KADRIA SRL Str. Parchetarilor 32 Jud. BRASOV, Loc. RUPEA	2 387 322	2008	5
179	ROBIANNA CONSTRUCT SRL Str. Cetatii 101B Jud. BRASOV, Loc. RUPEA	-.44	2020	-
180	BALLAN HAYEK SRL Str. Fiser 41 Jud. BRASOV, Loc. RUPEA	0	2013	0
181	TOBIAS IMPEX SRL Str. Sg. Nicolae Boieriu 25 Jud. BRASOV, Loc. RUPEA	0	1997	0

⁴⁰ Nu are activitate fiscală înregistrată

⁴¹ Nu are activitate fiscală înregistrată

⁴² Nu are activitate fiscală înregistrată

⁴³ Nu are activitate fiscală înregistrată

⁴⁴ Nu are activitate fiscală înregistrată



Nr. crt	Dinamica înființări IMM – 1992 - 2021 înregistrate în localitatea Rupea, jud. Brașov	Cifra afaceri 2020	An înființare	Nr. angajați
182	GOLA 2 A TEAM SRL Str. Promenazii 43 Jud. BRASOV, Loc. RUPEA	-.45	2021	-
183	DUMBRAVA MEDIA INVEST SRL Str. Pe Hill 1 Jud. BRASOV, Loc. RUPEA	-.46	2021	-
184	MACETTE IMPEX SRL Str. Muncii 34 Jud. BRASOV, Loc. RUPEA	-.47	2014	-
185	WIND WOOD SRL Jud. BRASOV, Loc. RUPEA	622 606	2010	15
186	DILEMMA PRODIMPEX SRL Str. Parchetarilor 10 Jud. BRASOV, Loc. RUPEA	-.48	1995	-
187	TOPO EMROAN SRL Str. Tirgului 26 Jud. BRASOV, Loc. RUPEA	-.49	2014	-
188	ARM ZOOTECH SRL Str. Tirgului 26 Jud. BRASOV, Loc. RUPEA	-.50	2019	-
189	G.V. VABRICOS SRL Str. Parchetarilor 32 Jud. BRASOV, Loc. RUPEA	-.51	2019	-
190	TOPOARM MAPS SRL Str. Tirgului 26 Jud. BRASOV, Loc. RUPEA	-.52	2020	-
191	ELDE INK COM SRL Str. Muncii 4 Jud. BRASOV, Loc. RUPEA	141 683 ⁵³	2008	0

⁴⁵Nu are activitate fiscală înregistrată

⁴⁶ Nu are activitate fiscală înregistrată

⁴⁷ Nu are activitate fiscală înregistrată

⁴⁸ Nu are activitate fiscală înregistrată

⁴⁹ Nu are activitate fiscală înregistrată

⁵⁰ Nu are activitate fiscală înregistrată

⁵¹ Nu are activitate fiscală înregistrată

⁵² Nu are activitate fiscală înregistrată

⁵³ Date înregistrate la 2017



Nr. crt	Dinamica înființări IMM – 1992 - 2021 înregistrate în localitatea Rupea, jud. Brașov	Cifra afaceri 2020	An înființare	Nr. angajați
192	B.T. STAR DELIVERY SRL Str. Cimitirului 14 Jud. BRASOV, Loc. RUPEA	._54	2021	-
193	SIMOJAS TRANS SRL Str. Democratiei 1 Jud. BRASOV, Loc. RUPEA	._55	2021	-
194	SLD CONTROLL SERVICES SRL Str. Republicii 233A Jud. BRASOV, Loc. RUPEA	._56	2021	-
195	GLIGA SELF WASH SRL Str. Parchetarilor 32 Jud. BRASOV, Loc. RUPEA	._57	2021	-
196	EDEKA MAX SRL Str. Muncii 42 Jud. BRASOV, Loc. RUPEA	._58	2021	-
197	EDDY AFBAU SERVICE CONSTRUCT SRL Str. Aurel Pavel Banut 9 Jud. BRASOV, Loc. RUPEA	._59	2021	-
198	TREBORWASH SRL Str. Muncii 32 Jud. BRASOV, Loc. RUPEA	._60	2021	-
199	SORA PURCHASING SRL Str. Sg. Nicolae Boieriu 6/A Jud. BRASOV, Loc. RUPEA	._61	2021	-
200	T.L.D. JIMMYS FOOD SRL Str. Parchetarilor 3A Jud. BRASOV, Loc. RUPEA	._62	2021	-

<https://www.listafirme.ro/brasov/rupea/o4.htm>

⁵⁴ Nu are activitate fiscală înregistrată

⁵⁵ Nu are activitate fi scală înregistrată

⁵⁶ Nu are activitate fiscală înregistrată

⁵⁷ Nu are activitate fiscală înregistrată

⁵⁸ Nu are activitat fiscală e înregistrată

⁵⁹ Nu are activitate fiscală înregistrată

⁶⁰ Nu are activitate fiscală înregistrată

⁶¹ Nu are fiscală activitate înregistrată

⁶² Nu are activitate fiscală înregistrată



Nr. crt	Dinamica înființări IMM – 1992 - 2021 înregistrate în localitatea Rupea, jud. Brașov	Cifra afaceri 2020	An înființare	Nr. angajati



Industria, servicii și comerț

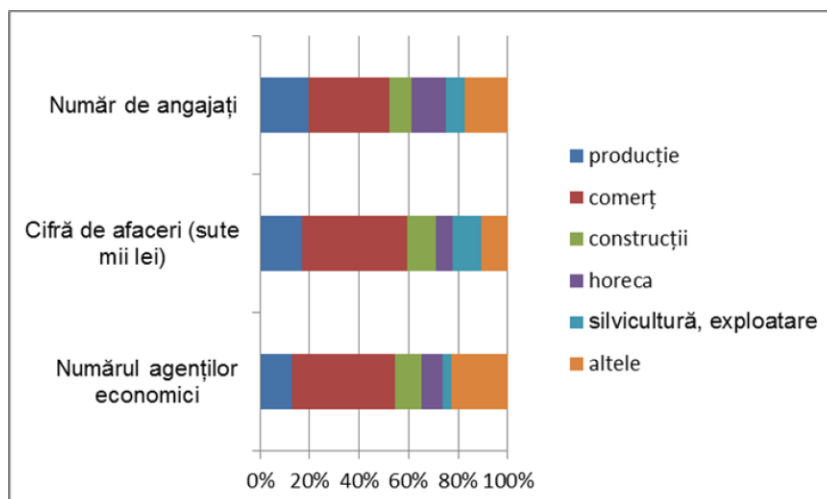
În arealul orașului Rupea se exploatează marne și argile. Principalele produse industriale realizate de orașul Rupea sunt: piese și accesorii pentru autovehicule, traverse din beton pentru liniile de cale ferată, mobilă, confecții, tricotaje, covoare manuale din lână, produse lactate ș.a.

Stimulente investiționale necesare pentru reducerea nivelului economic:

- forța de munca școlarizată și calificată;
- prețuri reduse la terenuri și spații comerciale, comparativ cu alte zone;
- facilități oferite de către administrația publică locală;
- accesul localității la drumul european E60 și la calea ferată;

În Rupea funcționează un birou local al Direcției Generale a Finanțelor Publice Brașov și un punct de lucru al Camerei de Comerț și Industrie Brașov, fapt care înlesnește comunicarea societăților cu organismele statului și accesul permanent la ultimele informații din domeniul economic. Activitățile economice din orașul Rupea se bazează în principal pe comerț, construcții și exploatarea forestieră.

În prezent mai sunt 200 de agenți comerciali înregistrați, dar parte dintre ei nu mai funcționează, app. 14.5 %. Din datele Primăriei, reținem că numărul agenților comerciali activi sunt mult mai puțini, un număr de 39. Diferența se explică și prin faptul că deși firmele sunt înregistrate în orașul Rupea, acestea funcționează în alte teritorii administrative (majoritatea cu puncte de lucru).



Sursa: ANAF

A se compara numărul de angajați din 2014 cu cel din 2021 :

- 2014 = 740 angajați
- 2021 = 651 angajați – impactul pandemiei SARSCov19 a făcut să scadă numărul angajaților cu 12%


În celelalte domenii de activitate, poziția domeniului conform numărului de agenți economici activi,



nu mai este corelată cu cea a cifrei de afaceri sau a numărului de angajați. Domeniul de activitate de tip HoReCa, deși reprezintă doar 8% din totalul firmelor active și are o pondere a cifrei de afaceri de 6%, ocupă al treilea loc în privința numărului de angajați – 14%. În ceea ce privește domeniul construcțiilor, acesta absoarbe doar 9% din totalul numărului de angajați, deși numărul firmelor are o pondere de 11%, iar cifra de afaceri ajunge la 12%. Silvicultura este domeniul cu cea mai mare diferență între ponderea agenților economici și cea a cifrei de afaceri.⁶³

Conform datelor furnizate de Ministerul Finanțelor Publice, domeniul de activitate cu cele mai multe firme active, cea mai mare cifră de afaceri și cel mai mare număr de angajați este comerțul, iar locul al doilea este ocupat de producție. Orașul Rupea are o comunitate bazată pe consum, majoritatea activităților de comerț fiind desfășurate în mici magazine locale.

Printre firmele cu număr mare de angajați este S.C. TODEX S.R.L., care se ocupă cu fabricarea produselor de morărit și a avut un număr de 57 de angajați la nivelul anului 2020 – cifra de afaceri 4 405 248 lei. Alți operatori economici cu importanță locală sunt : R.M.C. RUPEA MANUFACTURING COMPANY SRL, cu 30 de angajați, și cifră de afaceri 3.464.176, REGIA PUBLICA LOCALA A PADURILOR STEJARUL RA cu 30 de angajați, și cifră de afaceri 9.711.320, etc. ...; tabloul IMM înregistrate în localitatea Rupea se regăsește în tabelul de la începutul acestui capitol, inclusiv analiza dinamicii performanței P&L⁶⁴, cât și numărul de angajați – date valabile la trimestrul III 2021.



Sursa : salt.gov

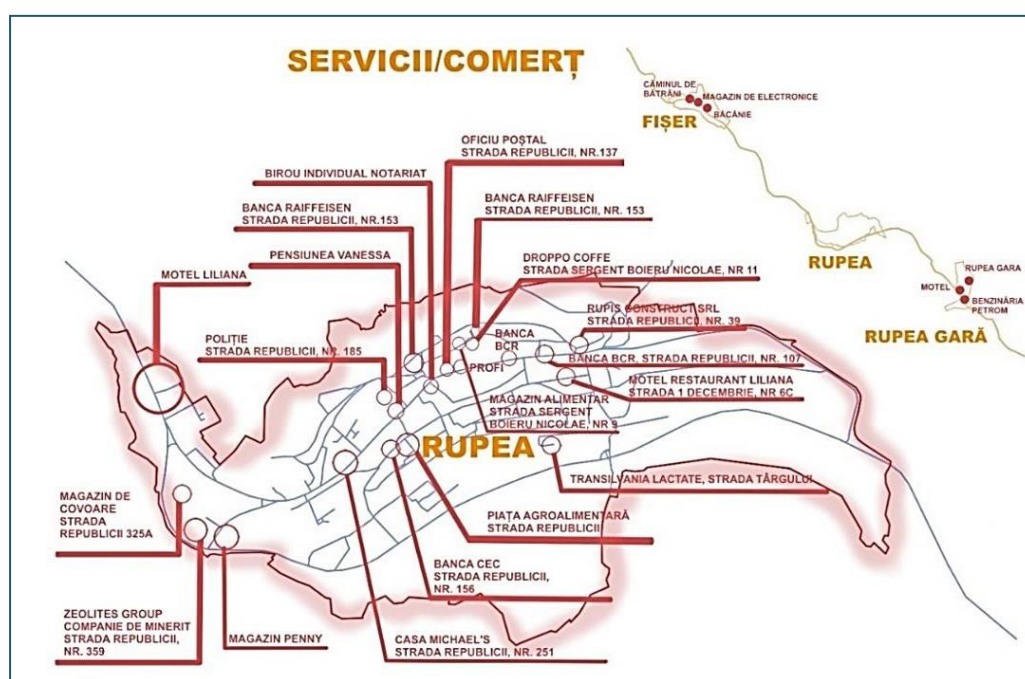
Comunitatea din Rupea a reclamat o perioadă lipsa de interes a investitorilor pentru oraș.

⁶³ V. Regia Publica a Pădurilor RA

⁶⁴ P&L profit and loss/ profit și pierdere



Investitorii prezenți la dezbaterile pe tema strategiei au evidențiat un punct slab care face localitatea neatractivă: dificultatea de a găsi spații de închiriat cu utilități, deoarece orașul se confruntă cu probleme de fond funciar și de proprietate și nu există utilități în zona industrială a orașului. Un alt aspect cu impact asupra economiei orașului este și migrarea forței de muncă cu calificare către alți poli de interes ca Brașov, Tg Mureș. Dar, cu toate acestea, o politică publică de retenție demografică, susținută și implementată în mod coerent poate reduce aceste neajunsuri. Mai mult, UAT poate aplica la sistemul de Ajutor de Stat pentru asigurarea utilităților necesare în locația unui important operator economic, în situația în care acesta ar decide instalarea și funcționarea unei companii în arealul Rupea.



Sursa: salt.gov – procesare autori

Agricultură și silvicultură

Fragmentarea excesivă a producției agricole, producțiile individuale reduse, variabilitatea acestora, costurile ridicate de transport al produselor agricole, alături de lipsa, în multe cazuri a certificării produselor determină scăderea interesului marilor procesatori pentru produsele agricole locale : produse lactate, produse din fermă de creștere a bovinelor și bubalinelor (bivoli), produse cereale (siloz) etc.



Costurile ridicate de producție, lipsa unor reglementări economice favorabile (de ex. stabilirea unor prețuri minime de intervenție) și concurența puternică din partea importatorilor sunt de asemenea obstacole ce limitează accesul micilor producători pe piața internă. Modernizarea activităților agricole prin susținerea investițiilor în domeniu (achiziționare de mașini și echipamente agricole moderne, materialelor biologice de calitate, construcții agricole) și sprijinirea agriculturii „verzi” se constituie ca prioritate majoră a perioadei următoare. Suprafața amenajată pentru irigații în Regiunea Centru la sfârșitul anului 2018 era de 15400 ha (13806 ha teren arabil) hectare, din care doar 984 hectare au fost efectiv irigate.

Sprijinirea dezvoltării sistemelor locale de irigații devine o necesitate pe măsură ce efectele schimbărilor climatice sunt tot mai puternic resimțite. Valorificarea producției agricole constituie una din problemele cele mai importante cu care se confruntă majoritatea producătorilor agricoli.

Lipsa de organizare a producătorilor, insuficienta dezvoltare a structurilor specifice și a pieței agricole interne precum și insuficienta reglementare a relației producător - vânzător induc o stare de permanentă nesiguranță în ce privește valorificarea produselor agricole obținute. Cei mai afectați sunt micii producători agricoli, care formează marea majoritate a producătorilor agricoli și dețin cea mai mare parte din suprafețele agricole.

Una din problemele majore cu care se confruntă aceștia este lipsa unor sisteme locale sau regionale de colectare a produselor agricole precum și insuficiența spațiilor adecvate de stocare. Lipsa asociațiilor, organizațiilor de profil precum și imaturitatea piețelor de produse agricole limitează accesul micilor producători și îi pun adesea într-o poziție de inferioritate în relațiile comerciale cu marii intermediari de produse agricole sau cu retailerii importanți.

Scopul GAL-ului local este dezvoltarea durabilă a comunităților din teritoriul acoperit de **Orașul Rupea** (inclusiv comunele Apața, Augustin, Bunești, Cața, Hoghiz, Homorod, Jibert, Măieruș, Ormeniș, Racoș, Ticuș și Ungra).

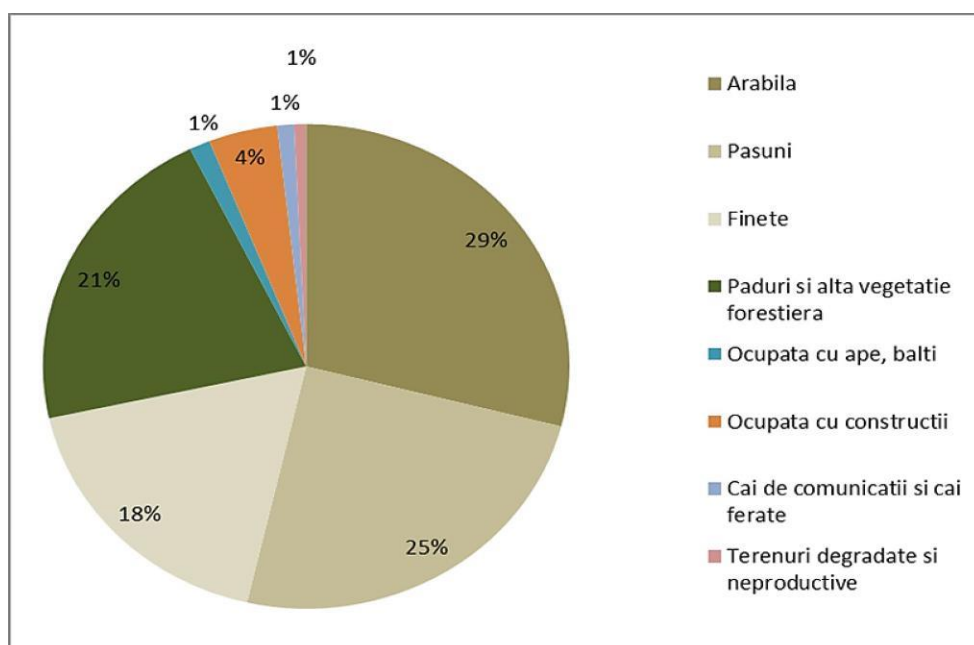
Fondul forestier proprietate publică este gestionat de filiala “Romsilva” Brașov și respectiv prin ocoalele silvice: Brașov, Codlea, Făgăraș, Măieruș, Râșnov, **Rupea**, Săcele, Șercaia, Feliu, Voila și Zărnești.

Suprafața agricolă a Orașului Rupea reprezintă peste 70% (5036 ha) din suprafața totală a localității, iar pădurile și vegetația forestieră peste 22% (1726 ha). Din cele 5036 ha de teren agricol, 1989 ha este arabil și 3047 ha reprezintă pășune și fânețe



Suprafața Orașului Rupea după modul de folosință

TERITORIU ADMINISTRATIV	SUPRAFAȚA (ha)	PROCENT (%) din total administrativ
INTRAVILAN	601.64	7.97%
EXTRAVILAN din care:	6948.18	92.03%
Curți	7.16	0.09%
Arabil	1989.25	26.35%
Pășuni - Fânețe	3047.63	40.38%
Livezi	0	
Păduri și alte terenuri cu vegetație forestieră	1726.70	22.87%
Ape	96.07	1.27%
Drumuri	25.22	0.33%
Neproductiv	56.15	0.74%
TOTAL	7549.82	100.00%



Sursa: Institutul Național de Statistică



Principalele culturi Rupea

Principalele culturi	Suprafața pe care se cultivă	Forma de prelucrare	Forma devalorificare, dacă este cazul
Grâu	110 ha	Individual	consum propriu
Porumb	30 ha	Individual	consum propriu
Porumb siloz	100 ha	Individual	consum propriu
Lucerna	90 ha	Individual	consum propriu

Sursa: Primăria Orașului Rupea

Mare parte din terenul agricol, inclusiv din cel arabil rămâne neutilizat, 96 ha.

Terenul este exploatat individual, asociațiile fiind doar pentru exploatarea pajiștilor. În acest context care pare defavorabil practicării agriculturii, utilajele agricole sunt și ele în număr mic și depășite tehnologic, la nivelul anului 2017 echipamentul agricol era : 50 de tractoare, 35 de pluguri, 20 de semănătoare, 50 de cositori, 14 prese de balotat.

Fondul forestier al Orașului Rupea împreună cu fondul forestier al comunelor Homorod și Hoghiz este administrat de *Regia Publică Locală Ocolul Silvic Pădurea Bogății RA*. Fondul forestier al Orașului Rupea este constituit din 1.773 ha, dintre care proprietate publică 1.736,5 ha, proprietatea Bisericii Ortodoxe Fișer - 16,71 ha și proprietatea Bisericii Evanghelice Fișer - 19,78 ha. Acesta constă în principal din gorunete de deal, clase de vârstă între 0 și 125 ani, cu productivitate medie.

Din cauza regenerării dificile a arboretului de gorun, în majoritatea cazurilor se observă o conversie către arborete de carpen, cu o valoare inferioară atât economică, cât și ecologică. Cauzele care determină această conversie sunt legate de modificarea temperaturii medii anuale, a precipitațiilor medii anuale și a pășunatului abuziv. Există numeroase fructe de pădure și plante medicinale, dar acestea nu sunt valorificate într-un mod organizat deoarece nu există o unitate de prelucrare primară, iar culegerea plantelor ar implica contracte cu zilieri, proceduri prea birocratice raportate la câștigul obținut.

Fondul cinegetic din zonă este foarte divers - urși, mistreți, vulpi, căprioare, ciute, râs, pisică sălbatică, rațe, găște.

Rețeaua de drumuri forestiere și de exploatare este slab dezvoltată, fapt ce împiedică efectuarea lucrărilor de mentenanță și de exploatare cât și accesul turistic. Drum de exploatare, existent = 15 km.



Populația ocupată și șomajul

Numărul mediu de salariați din orașul Rupea a fost în anul 2015 de doar 898, conform datelor furnizate de Institutul Național de Statistică.

Numărul șomerilor înregistrați variază în perioada 2010 – 2021 cel mai mare număr de șomeri fiind în 2010, dar și perioada imediat următoare declanșării crizei pandemice. În anul 2015, numărul șomerilor înregistrați din Rupea reprezintă 10% din numărul total al șomerilor înregistrați la Agenția AJOFM Rupea și 2,5% din numărul șomerilor înregistrați la nivelul județului Brașov.




Sursa : salt.gov

Ponderea șomerilor în totalul resurselor de muncă este un indicator statistic, exprimat în procente și determinat prin raportarea numărului șomerilor înregistrați la totalul populației după domiciliu cu vârsta cuprinsă între 18 - 62 ani la 1 ianuarie și 1 iulie a fiecărui an. Acest indicator statistic reprezintă rata șomajului la nivel de localitate în sensul O.U.G. nr. 75/2000 privind regimul zonelor defavorizate. Județul Brașov se prezintă astfel:

- Rata șomajului la bărbați în luna mai 2021 a fost de 2,1%, cu 0,4% mai mică decât la femei.
- Pe sexe, rata șomajului la femei a depășit-o cu 0,4 puncte procentuale pe cea a bărbaților (valorile, respectiv, fiind 2,1% în cazul persoanelor de sex masculin și 2,5% în cazul celor de sex feminin).

În Orașul Rupea, rata șomajului nu este semnificativa în comparație cu zonele limitrofe . O problemă de care se lovesc des locuitorii orașului Rupea este lipsa calificărilor – foarte mulți nu sunt calificați și nici nu cunosc vreo meserie, iar alora, deși au experiență într-un domeniu, le lipsește certificarea. Problema de bază fiind lipsa de comunicare între instituțiile care au atribuții de formare și formare continuă și mediul de afaceri.



Sursa: salt.gov

Potențial turistic

Sudul Transilvaniei, în ansamblu, are un mare potențial turistic datorat amprentei culturale specifice și păstrării unui peisaj natural nealterat. În această microregiune, se află destinațiile turistice cu cea mai mare notorietate din România – Brașov, Bran, Sighișoara, Sibiu etc.

Chiar în zona Rupea se află satul, poate, cu cea mai mare notorietate din țară – Viscri. Acesta este unul dintre locurile în care se oprește adesea Prințul Charles al Marii Britanii când vizitează România și beneficiază în acest fel de o foarte eficientă promovare.

Cetatea Rupea, începând cu anul 2013 atrage mare parte dintre turiștii zonei, ajungând la numărul persoanelor care au vizitat cetatea, la peste 300.000. Cetatea este un foarte puternic punct de atracție, de la care turiștii se orientează și către bisericile fortificate din arealul învecinat cât și la alte obiective turistice din această zonă.

Turiștii se pot întoarce în localitate după fiecare circuit făcut în împrejurimi, dat fiind că orașul Rupea oferă și capacități de cazare : hotelul Dumbrava, pensiuni, moteluri, dar și cazare în gospodăria localnicilor – așa cum se practică vizitarea la schimb cu turiștii proveniți din orașele înfrățite cu Rupea.



În Rupea⁶⁵ sunt mai multe structuri de cazare, dar nu toate sunt clasificate; – capacitatea orașului de **cazare clasificată** totalizează un număr de 169 de locuri, 90 în hoteluri și 79 în pensiuni.

STRUCTURI DE CAZARE CLASIFICATE actualizare minister de resort 11.11.2021					
Tip cazare	Nume	Nr. camere	Locuri	Localizare	Locație
HOTEL	DUMBRAVA	43	90	DN - 13, Km. 68	Oraș Rupea
MOTEL	LILIANA	24	47	DN 13, Km 64+900	Oraș Rupea
PENSIUNE TURISTICĂ	MICHAEL'S HOUSE	4	8	Str. Republicii, Nr 251	Oraș Rupea
MOTEL	RUPEA	12	24	Str. Parchetarilor, Nr 8	Oraș Rupea

Sursa: Min. Economiei, Antreprenoriatului și Turismului

Raportat la anul 2015, numărul sosirilor în structurile de cazare din anul 2020 a crescut de app. 20 de ori, dar nu se poate compara cu anul 2019.

Resursele balneare ale Regiunii Centru (ape minerale, ape termale, mofete, nămoluri, saline, factori de microclimat) au stat la baza dezvoltării, începând cu mijlocul secolului XIX, a unui număr important de stațiuni balneare.

Dar, după anul 1989, întârzierea soluționării litigiilor privind drepturile de proprietate, lipsa investițiilor și restrângerea facilităților acordate de stat pacienților români au condus la degradarea sau chiar la dezafectarea infrastructurilor de cazare și tratament din multe localități balneare iar, în prezent, în Regiunea Centru doar 6 stațiuni balneoclimatice au fost acreditate prin H.G. 1016/2011, un număr mic în comparație cu cele 40 localități din Regiunea Centru în care există resurse balneare atestate.

Investițiile realizate prin POR 2014-2020 au fost limitate teritorial la localitățile cu statut de stațiune balneară/balneoclimatică, fiind astfel excluse finanțările din fonduri europene în celelalte localități cu potențial balnear.

Dezvoltarea întregului potențial balnear al Regiunii Centru presupune ca finanțarea pentru reabilitarea bazelor de tratament existente și cele pentru crearea de noi baze de tratament și a infrastructurii conexe precum și finanțările pentru diversificarea serviciilor medicale specifice să fie acordate pe criterii medical-științifice și mai puțin pe criterii strict administrative.

Încă din secolul XX, la Rupea funcționau băi cu ape minerale, cu acțiuni vindecătoare asupra reumatismului, gutei, afecțiunilor inflamatorii cronice etc. Băile erau numite „Cohalm”, după vechiul

⁶⁵ Inclusiv Rupea Gară



nume al localității și erau amplasate în oraș, la poalele cetății. Alimentarea bailor se făcea din 7 izvoare captate în două fântâni. Acestea au funcționat până la instaurarea regimului comunist, în prezent aflându-se într-o stare avansată de degradare. Băile Rupea (Cohalm) sunt, conform informațiilor Asociației pentru Promovarea și Dezvoltarea Turismului din județul Brașov (APDT), singura sursă de ape minerale cu efecte terapeutice din județul Brașov situată în perimetru urban.

Analizând contextul de mai sus, observăm ca este o oportunitate pentru orașul Rupea să înceapă demersurile pentru **reînființarea unei baze balneare**, dat fiind ca orașul era foarte cunoscut, în trecut, pentru *Băile Rupea-Kohalm*.

Condițiile sunt propice și datorită morfologiei structurii geodezice a terenului pentru că în perimetrul orașului Rupea există izvoare cu ape minerale clorosodice și sulfuroase cu efecte terapeutice, recomandate în tratarea multor afecțiuni, dar nevalorificate încă, cu toate că la începutul secolului 19, la Rupea funcționau *Băile Cohalm*, în care 7 izvoare erau captate în două fântâni.

Din categoria resurselor regenerabile de care beneficiază localitatea Rupea fac parte apele minerale. Conform clasificării făcute de Institutul de Medicină Fizică, Balneoclimatologie și Recuperare Fizică București în anul 1995 privind „Ierarhizarea Zonelor Naturale Protejate de importanță balneoclimatică”, în categoria localităților balneoclimatice intră și localitatea Rupea.

Investițiile realizate prin POR 2014-2020 au fost limitate teritorial la localitățile cu statut de stațiune balneară/balneoclimatică, fiind astfel excluse finanțările din fonduri europene în celelalte localități cu potențial balnear.

Dezvoltarea întregului potențial balnear al Regiunii Centru presupune ca finanțarea pentru reabilitarea bazelor de tratament existente și cele pentru crearea de noi baze de tratament și a infrastructurii conexe precum și finanțările pentru diversificarea serviciilor medicale specifice să fie acordate pe criterii medical-științifice și mai puțin pe criterii strict administrative.

Analizând contextul de mai sus, observăm ca este o oportunitate pentru orașul Rupea să înceapă demersurile pentru **reînființarea unei baze balneare**, dat fiind ca orașul era foarte cunoscut, în trecut, pentru *Băile Rupea-Kohalm*.

Condițiile sunt propice și datorită morfologiei structurii geodezice a terenului pentru că în perimetrul orașului Rupea există izvoare cu ape minerale clorosodice și sulfuroase cu efecte terapeutice, recomandate în tratarea multor afecțiuni, dar nevalorificate încă, cu toate că la începutul secolului 19, la Rupea funcționau *Băile Cohalm*, în care 7 izvoare erau captate în două fântâni.

Cel mai spectaculos obiectiv este Cetatea Rupea – cunoscută și ca Cetatea Kohalmului.

Cetatea Rupea este unul dintre cele mai vechi vestigii arheologice de pe teritoriul României, primele



semne de așezări omenești datând din paleotic și neoliticul timpuriu (5.500-3.500 î.H.). Prima atestare documentară datează din anul 1324 când sașii răsculați împotriva regelui Carol Robert, al Ungariei s-au refugiat în interiorul cetății, Castrum Kuholm. Numele de Kuholom face referire la roca pe care a fost ridicată: bazaltul.

Cetatea Rupea, ridicată pe Dealul Cohalmului, dominând de sus orașul, a fost construită și extinsă în secolele al XIV-lea– al XVII-lea, ca cetate și refugiu pentru satele din împrejurimi. Curtinele formează 4 incinte, fiind întărite din loc în loc cu turnuri poligonale, circulația fiind controlată de mai multe porți interioare care compartimentează ansamblul fortificat. Incinta centrală este prevăzută cu un reduct și cu o capelă.

Documente din secolul al XV-lea menționează cetatea ca fiind un important centru comercial și meșteșugăresc, cu 12 bresle. Cetatea a servit de-a lungul timpului ca fortificație dar și refugiu pentru populația ce locuia dealurile și valea din împrejurimi, așezarea ei fiind strategică: la îmbinarea drumurilor ce făceau legătura între Transilvania, Moldova și Țara Românească prin pasurile sud-estice.

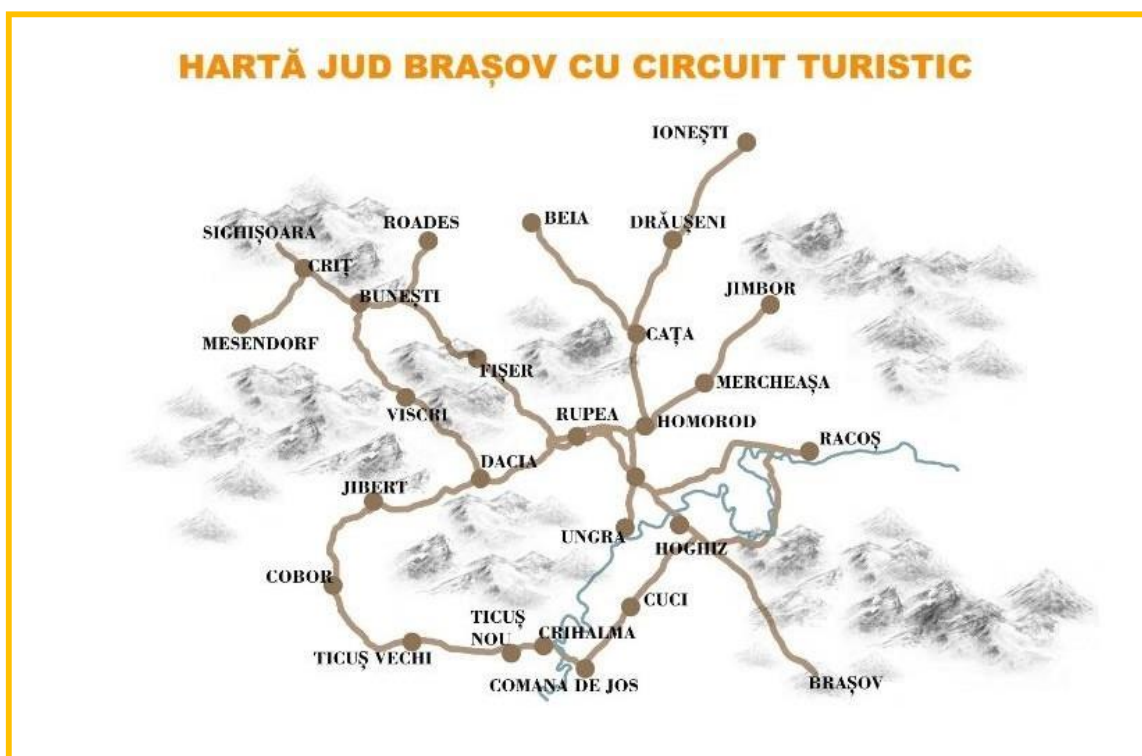
Listă Obiective turistice ale zonei Rupea – Țara Rupei

Nr. Crt.	Denumirea	Localizarea	Suprafața (ha)
1.	Bucegi (Abruptul Bucșoiu, Mălăești, Gaura)	Orașul Râșnov, comunele Bran, Moieciu	1.634
2.	Locul fosilifer de la Vama Strunga	Comuna Moieciu	10
3.	Piatra Craiului	Orașul Zărnești	1.459
4.	Cheile Zărneștilor	Comuna Moieciu	109,8
5.	Stânca bazaltică de la Rupea	Orașul Rupea	9
6.	Coloanele de bazalt de la Racoș	Comuna Racoș	1,1
7.	Coloanele de bazalt de la Piatra Cioplită	Comuna Comăna, satul Comăna de Jos	1
8.	Vulcanii Noroioși de la Băile Homorod	Comuna Homorod	0,1
9.	Micro canionul în bazalt de la Hoghiz	Comuna Hoghiz	2
10.	Cheile Dopca	Comuna Hoghiz	4
11.	Locul fosilifer Ormeniș	Comuna Ormeniș	4
12.	Locul fosilifer Carhaga	Comuna Racoș	1,6
13.	Locul fosilifer Purcăreni	Comuna Tărlungeni	0,2
14.	Peștera Bârlogul Ursului	Comuna Apața	1
15.	Peștera Valea Cetății	Orașul Râșnov	1
16.	Peștera Liliiecilor	Comuna Moieciu	1
17.	Poienile cu narcise din Dumbrava Vadului	Comuna Șercaia, satul Vad	394,9
18.	Dealul Cetății – Lempeș	Comuna Hărman	274,5



Nr. Crt.	Denumirea	Localizarea	Suprafața (ha)
19.	Mlaștina Hărman	Comuna Hărman	2
20.	Postăvarul (Muntele)	Municipiul Brașov	1.025,5
21.	Cotul Turzunului	Comuna Hoghiz	0,2
22.	Tâmpa (Muntele)	Municipiul Brașov	188,2
23.	Stejerișul Mare	Municipiul Brașov	16,3
24.	Pădurea Bogății	Comunele Măieruș și Hoghiz	8,5
25.	Pădurea și mlaștinile eutrofe de la Prejmer	Comuna Prejmer	252

Circuit – turism cultural - micro-zonă oraș RUPEA



Rupea este conturată de: comunele Cața, Bunești, Hoghiz, Homorod, Jibert, Racoș, Ticuș și Ungra. În aceste localități apropiate de Rupea se regăsesc adevărate bijuterii arhitecturale vechi dar bine conservate, pentru care turiștii străini străbat mii de kilometri ca să le admire; bisericile fortificate din Rupea sunt cunoscute și în Statele Unite, inclusiv în Japonia.

Cetatea Rupea a fost construită între secolele XIV și XVII pe dealul Cohalmului, la 65 de kilometri de Brașov, fiind folosită multă vreme ca loc de refugiu pentru locuitorii zonei. Incendiul din 1643, atacurile turcilor și lipsa lucrărilor de întreținere au afectat foarte tare structura cetății de altădată,



astfel că Rupea a intrat în cele din urmă în renovare. I-au fost reconstruite zidurile, curtea interioară și turnurile (Turnul Porții, Turnul Slăninii, Turnul Slujitorilor, Turnul Cercetașilor, Turnul Capos și Turnul Pulberăriei). În imediata proximitate se află Biserica fortificată din Fișer.

Biserica evanghelică Homorod, din satul cu același nume (pe vremuri se numea Petersdorf) este la fel de veche precum celelalte edificii asemănătoare din zona. Biserica a fost ridicată la sfârșitul secolului al XIII-lea și închinată Sfântului Petru. Spre deosebire, de celelalte biserici construite de sași, aceasta nu are o structură cu trei nave, dar cu toate acestea, nu a fost cucerită niciodată. Prima incintă de fortificații a fost ridicată în secolul al XIV-lea, iar a doua, un secol mai târziu.

Biserica fortificată din Saschiz - satul Saschiz, o localitate în care trăiesc câteva familii de sași, în trecut era una dintre cele mai bogate localități săsești. Impunător este turnul cu acoperiș colorat, din centrul satului, însă la fel de frumoase sunt și dealurile care îl înconjoară. Biserica evanghelică din Saschiz a fost construită la sfârșitul secolului al XV-lea de către coloniștii sași. Din exterior seamănă cu un bastion, datorită zidurilor de piatră și cărămidă care o înconjoară.

Biserica evanghelică din Criț (Kreuz) a fost atestată în 1270. În 1551 a fost construită prima fortificație (întărită cu cinci turnuri, toate având goluri de tragere), cu un credit de cinci florini primit de la banca din Sibiu. Biserica a fost demolată în 1810, iar din zidurile de incintă s-a construit școala sătească.

Biserica – cetate din comuna Bunești se află la intersecția cu drumul care duce spre Viscri. Ridicată în secolul al XIV-lea din rocă marină sedimentară, biserica – cetate a fost fortificată printr-un zid de apărare simplu, circular, prevăzut cu mai multe bastioane. Zidul are aproape patru metri înălțime și 1,5 metri grosime.

Biserica fortificată de la Viscri. Satul Viscri este o bijuterie în sine, cu tradiții păstrate până în zilele noastre. Biserica medievală din sat are o orgă veche de 300 de ani, despre care se spune că nu are egal în Europa de Est. Mobilierul de lemn sculptat și pictat manual din biserică este original. Turnurile și bastioanele au ferit-o de raidurile atacatorilor, este una dintre cele mai bine conservate fortificații din Transilvania.

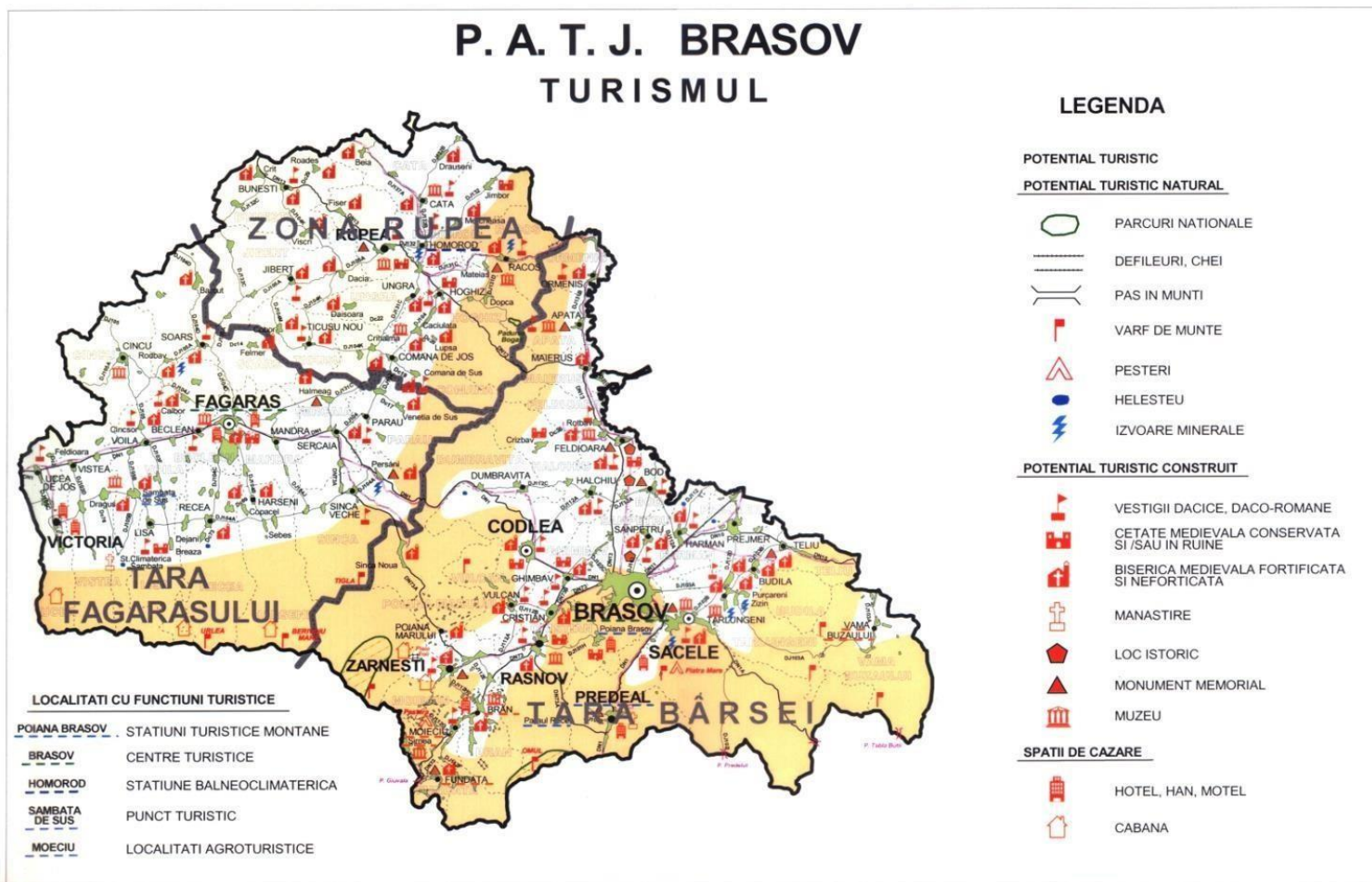
La **Roades**, este o altă biserică fortificată, construită acum cinci secole. Pe la sfârșitul secolului XV, clopotnița a fost dărâmată parțial, cei din Roades au primit un împrumut pentru reparatii – atunci a început fortificarea bisericii evanghelice. A fost ridicat un zid, patru turnuri rectangulare înălțate pe trei niveluri.

Turul bisericilor fortificate este un circuit facil, pitoresc. Bisericile menționate mai sus se pot vizita într-o singură zi pe traseul: *Homorod – Rupea – Viscri – Bunești – Roades – Criț – Saschiz, iar distanța totală este de aproximativ 60 de kilometri.*



CIRCUIT TURISTIC – obiective turistice					
R U P E A	23.7	18 min	BUNEȘTI - Biserica evanghelică fortificată	82.1	1 ora
	19.8	20 min	VISCRI - Biserica fortificată patrimoniu UNESCO	90.6	1 h și 15 min
	26.9	21 min	CRIȚ - Biserica fortificată	85.3	1 h și 10 min
	32.8	28 min	MEȘENDORF - Biserica fortificată	91.2	1 h și 18 min
	23.7	21 min	ROADEȘ - Biserica fortificată	81.8	1 h și 11 min
	9.5	11 min	CAȚA- Biserica evanghelică fortificată	68.4	1 h
	16.4	17 min	DRAUȘENI - Biserica evanghelică fortificată	75.2	1 h
	21.1	30 min	BEIA - Biserica evanghelică fortificată	79.8	1 h
	218 km – DN1/E68 268 km – DN13/E60	3 h și 26 min 4 h și 35 min	IONEȘTI - Biserica unitariană fortificată	78.4	1 h
	3.6	5 min	UNGRA - Biserica evanghelică fortificată	62.1	53 min
	28.3	26 min	TICUȘUL VECHI - Biserica evanghelică fortificată	76	1 h și 22 min
	33.6	35 min	COBOR - Biserica evanghelică fortificată	85.9	1 h și 25 min
	13.1	13 min	CASTELUL SUKOSD-BETHLEN	68.4	1 h
	19.3	18 min	JIBERT - Biserica evanghelică	77.7	1h și 5 min
	12.5	11 min	DACIA - Biserica evanghelică și incintă fortificată	70.9	1 h
	2.9	4 min	HOMOROD - Biserica evanghelică fortificată	62.4	55 min
	15.4	22 min	JIMBOR - Biserica evanghelică și incintă fortificată	74.3	1 h și 23 min
	8.6	12 min	MERCHEAȘA - Biserica evanghelică fortificată	67.6	1 h și 7 min
4.7	6 min	HOGHIZ – Biserica unitariană	56.3	51 min	
126 – DN13/E60 162 – DN13A	1 h și 51 min 2 h și 43 min	OGRA - Castelul Haller; Monumentul Eroilor Români din Al Doilea Război Mondial; Biserica de lemn din Vaideiu	185	2 h și 48 min	
16.7	14 min	REZERVAȚIA PĂDUREA BOGĂȚII	42.9	38 min	
13.8	15 min	RACOȘUL DE JOS – COLOANELE DE BAZALT	69.1	1 h	

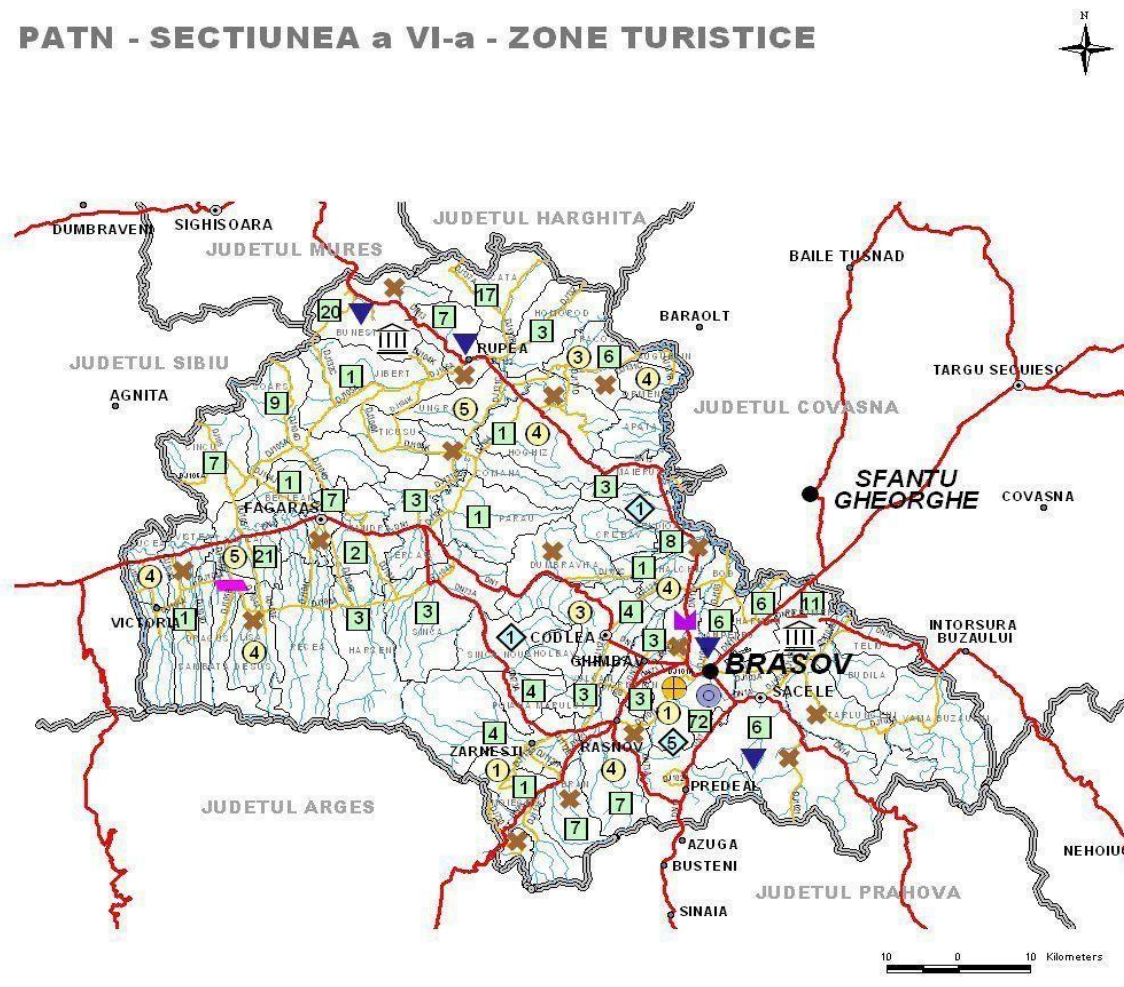
B
R
A
Ș
O
V





JUDETUL BRASOV RESURSE TURISTICE ANTROPICE

PATN - SECTIUNEA a VI-a - ZONE TURISTICE



MONUMENTE ISTORICE DE IMPORTANTA NATIONALA SI UNIVERSALA (Grupa A, conform Legii nr. 422/2001 si Ordinului nr. 2314/2004)

- ① NUMAR DE MONUMENTE, ANSAMBLURI SI SITURI ARHEOLOGICE
- ③ NUMAR DE MONUMENTE, ANSAMBLURI SI SITURI DE ARHITECTURA
- ② NUMAR DE MONUMENTE, ANSAMBLURI SI SITURI MEMORIALE

MUZEE SI COLECTII PUBLICE

- ✕ MUZEE
- ✚ COLECTII PUBLICE

ARTA SI TRADITIE POPULARA

- ▼ FESTIVALURI, TARGURI, OBICEIURI, SARBATORI
- ⊕ MESTESUGURI POPULARE

INSTITUTII DE SPECTACOLE

- ⚡ FILARMONICI, ORCHESTRE, FORMATIUNI INSTRUMENTALE/CORALE

MANIFESTARI CULTURALE REPETABILE

- ⊙

PATRIMONIUL MONDIAL UNESCO

- ⚙

LIMITE ADMINISTRATIV-TERITORIALE

- LIMITA TERITORIULUI JUDETEAN
- LIMITA UNITATI ADMINISTRATIV-TERITORIALE DE BAZA (MUNICIPII, ORASE, COMUNE)

CAI DE COMUNICATIE

- DRUM NATIONAL
- DRUM JUDETEAN
- APE

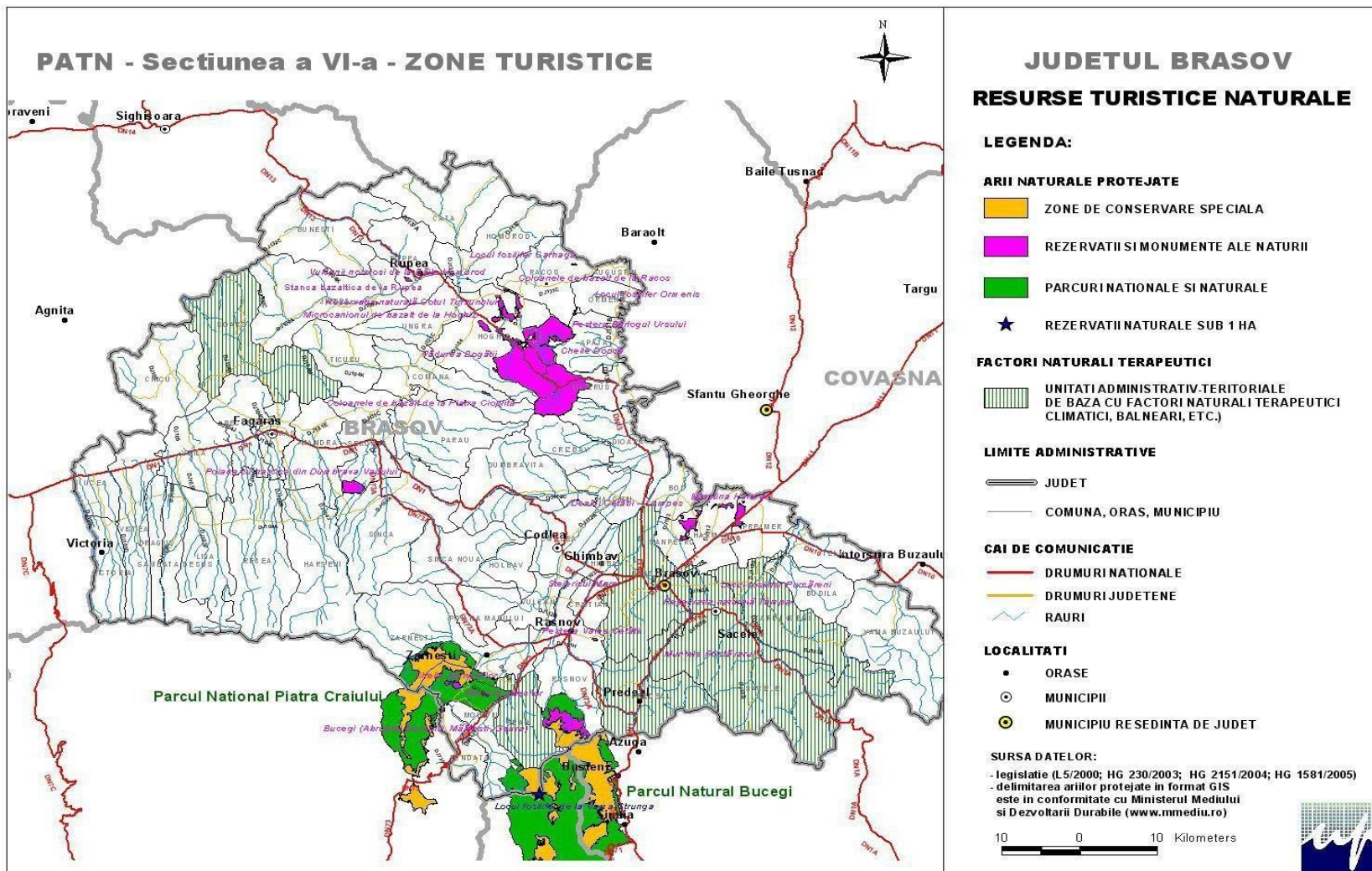
LOCALITATI

- MUNICIPIU RESEDINTA DE JUDET
- MUNICIPII
- ORASE

SURSA DATELOR:

- CENTRUL DE STUDII SI CERCETARI IN DOMENIUL CULTURII
- INSTITUTUL NATIONAL AL MONUMENTELOR ISTORICE
- CENTRUL NATIONAL PENTRU PASTRAREA SI CONSERVAREA CULTURII TRADITIONALE
- INSTITUTUL DE MEMORIE CULTURALA
- LEGEA Nr. 422/2001
- ORDINUL Nr. 2314/2004
- ORDINUL Nr. 2684/2003
- LEGEA Nr. 5/2000







Analiza SWOT - Economie

SWOT ANALIZA ECONOMICA	
PUNCTE TARI	PUNCTE SLABE
<p>F - Localitatea este amplasată pe o importantă rută turistică a României (Brașov - Sighișoara);</p> <p>A - Obținerea de finanțare europeană nerambursabilă pentru reabilitarea a două obiective turistice locale importante – Cetatea Rupea și Biserica Evanghelică Rupea;</p> <p>C - Numărul de vizitatori ai Cetății Rupea este în creștere, ajungând la începutul lunii iunie 2017 la 285.000;</p> <p>T - Orașul Rupea are o amprentă culturală specifică, zonă pentru care este conturat un brand și care beneficiază de o bună promovare internațională;</p> <p>O - Existența produselor, meșteșugurilor și gastronomiei locale;</p> <p>R - Suprafață mare de teren agricol și de pădure cu o valoare economică ridicată; Diversitate cinegetică mare - prezența unor specii dispărute în multe țări europene: urs, râs, mistreți, vulpi, căprioare, ciute, pisică sălbatică;</p> <p>I - Primăria este membru al unor asociații/ parteneriate care atrag fonduri pentru zona Rupea - Asociația Transilvană Brașov Nord (grup de acțiune locală), Agenția de Dezvoltare Durabilă a Județului Brașov, Colinele Transilvaniei.</p>	<p>- Fostele fabrici aflate acum în proprietate privată sunt în stadiu avansat de degradare, vizibile de pe drumurile principale și cauzează scăderea atractivității orașului;</p> <p>- Număr mic de angajați la nivelul orașului raportat la populația în vârstă de muncă;</p> <p>- Slabă diversificare a serviciilor la nivelul orașului;</p> <p>- Serviciile prestate în localitate nu sunt oferite la standardele actuale pe de o parte din lipsa concurenței în zonă și, pe de altă parte, din cauza unei puteri slabe de cumpărare a populației locale;</p> <p>- Forță de muncă necalificată sau care are calificări nesolicitate pe piața muncii;</p> <p>- Lipsa cunoștințelor localnicilor despre noile curente din turism;</p> <p>- Lipsa asociațiilor agricole și a actelor de proprietate pentru terenul extravilan;</p>
Oportunități	Amenințări
<p>- Atragerea de fonduri nerambursabile pentru înființarea și modernizarea afacerilor – Programul Național de Dezvoltare Rurală LEADER, Programul Operațional Regional, Programul Operațional Capital Uman Start-up plus, Start-up nation;</p> <p>- Organizarea unor seminarii și a unor schimburi de bune practici cu privire la marketingul agricol și valorificarea produselor</p>	<p>- Migrația forței de muncă crește în lipsa oportunităților economice locale;</p> <p>- Atragere slabă a turiștilor de pe ruta Brașov - Sighișoara și a vizitatorilor Cetății Rupea din cauza intrării neatractive în localitate de pe E60</p> <p>- Exploatare forestieră excesivă în contextul unei economii locale slabe;</p> <p>- Lipsa investitorilor în contextul emigrării</p>



<p>și serviciilor locale;</p> <ul style="list-style-type: none">- Creșterea valorii adăugate a produselor și serviciilor locale prin crearea unui brand comun pentru sudul Transilvaniei (inițiativă a parteneriatului cu Colinele Transilvaniei);- Creșterea valorii adăugate a produselor și serviciilor locale prin certificarea acestora – produse tradiționale, ecologice; <p>F</p> <p>A</p> <p>C</p> <p>T</p> <p>O</p> <p>R</p> <p>I</p> <p>E</p> <p>X</p> <p>T</p> <p>E</p> <p>R</p> <p>N</p> <p>I</p> <ul style="list-style-type: none">- Organizarea unor întâlniri periodice între reprezentanții instituțiilor locale și cei ai mediului de afaceri în vederea identificării soluțiilor pentru creșterea oportunităților de dezvoltare la nivel local;- Pregătire locații pentru potențiali investitori prin asigurarea utilităților și amenajări minime- Oferirea unui pachet de beneficii potențialilor investitori de care aceștia să poată profita condiționat – de exemplu scăderea unor taxe/ impozite în condițiile de menținere a unui număr de angajați o anumită perioadă;- Organizarea unor campanii de conștientizare a populației și a agenților economici locali cu privire la obținerea avizelor și autorizațiilor necesare prestării activității economice;- Crearea unor asociații/cooperative agricole pentru eficientizarea investițiilor și a resurselor necesare practicării agriculturii și valorificării produselor agricole;- Atragerea de fonduri nerambursabile pentru integrarea populației din grupuri vulnerabile – șomeri, tineri NEETs, populație romă etc.;- Valorificarea produselor locale prin certificarea acestora - valorificarea fructelor și florei spontane prezente pe pajiști și împădurea locală și ocuparea populației vulnerabile prin înființarea unor microunități de procesare și vânzarea produselor rezultate;- Activități de agrement, servicii de ghid turistic, construirea unor observatoare pentru photohunting și birdwatching	<p>populației tinere și a lipsei de calificare a forței de muncă;</p> <ul style="list-style-type: none">- Slaba integrare a populației din grupuri vulnerabile conduce la dezvoltarea unor activități economice marginale (vânzare ilegală de ciuperci/fructe de pădure, în condiții insalubre etc.)
--	--



Capitolul 3 Infrastructură- echiparea edilitară și mediu

Infrastructura rutieră

Rețeaua de drumuri publice din Regiunea Centru are o lungime totală 11356 km, din care 44,6% sunt drumuri modernizate. Densitatea drumurilor în regiune este mai scăzută la nivel regional decât la nivel național (33,3 km/100 km² față de 36,1 km/100 km²). În cadrul regiunii cea mai ridicată densitate se înregistrează în județul Alba (47 km/100 km²), iar cea mai redusă în județul Covasna (23,2 km/ 100 km²).

Conform Master Planului General de Transport (MPGT), pentru sectorul rutier se vor construi 11 autostrăzi (în lungime de 1.219 km), 19 drumuri expres (1.907 km) și 14 variante ocolitoare (179,51 km). De asemenea, vor fi reabilitate/modernizate 28 drumuri Transregio și Transeuro (3.566 km) și 3 drumuri turistice (244 km). Valoarea proiectelor de dezvoltare a infrastructurii rutiere este aproximativ 26 mld. Euro.

Dintre acestea, în Regiunea Centru vor fi realizați următorii indicatori:

- 5 autostrăzi construite: 3 în perioada 2014-2020 (în lungime 294,60 km, având o valoare de aproximativ 3,49 mld. Euro) și 2 în perioada 2020-2030 (în lungime de peste 343.70 km, având o valoare de aproximativ 4,79 mld. Euro);
- 1 drum expres construit, în lungime de 124 km, având o valoare de aproximativ 1,22 mld. euro, pentru perioada 2030-2040;
- 3 variante de ocolire construite, în lungime de 40,10 km, având o valoare de 63,72 mil. euro;
- 4 drumuri Transregio reabilitate și modernizate, în lungime de 500 km, având o valoare de 305,50 mil. Euro;
- 2 drumuri turistice reabilitate și modernizate, în lungime de 222 km, având o valoare de 78,05 mil. Euro.

Rețeaua feroviară totalizează 1329 km, din care 666 km sunt electrificați. Cu 39 km de cale ferată la 1000 km², **Regiunea Centru** se găsește sub media pe țară (45,2 km/1000 km²).

Vor avea prioritate modernizarea/ reabilitarea drumurilor cu rol strategic- care fac legătura spre alte județe/ cele care pot fluidiza circulația ca alternativă pentru drumurile europene sau naționale: DJ 104 (Șercaia – Hoghiz), DJ 104 A (Perșani – Victoria – Ucea de Jos), DN 73 A (Tohanu Vechi – Șinca Veche), DJ 105 A (**Rupea** – Cincu – Toarcla – Sibiu).

Extinderea transportului public de călători spre zonele rurale și în interiorul acestora, care să asigure curse regulate către localități: **prioritate îl va avea transportul de călători în zona Rupea – Făgăraș: Brașov – Rupea, Hoghiz - Șercaia, Rupea- Racoș – Augustin.**



Raportându-se la datele de mai sus, Orașul Rupea este conectat la DN13 și DJ132. Centrul orașului este ocolit de DN13/E60 (Brașov – Rupea – Sighișoara), care intersectează localitatea pe o lungime de 14 km de la intrarea dinspre Pădurea Bogății până în apropiere de centrul orașului și apoi de la Cetatea Rupea până la ieșirea din Fișer.

Legătura cu celelalte localități din zonă se efectuează pe următoarele artere de circulație:

- DJ132 - comuna Homorod
- DN13/E60 - comuna Hoghiz
- DJ131F spre Ungra
- DJ105A spre Jilbert
- DN13/E60 – Comuna Bunești.

Lungimea totală a străzilor orășenești în Rupea este de 24 km – 17,4 km în Rupea, 3,1 km în Rupea Gară, 3,85 km în Fișer. Acestea includ drumurile amenajate în cuprinsul localității care asigură circulația între diverse părți ale acesteia, inclusiv drumurile naționale și locale din oraș, cu sau fără îmbrăcămînți asfaltice.

Dintre cei 24 km de străzi, aproximativ 4 km necesită intervenții, fiind neasfaltat (cea mai mare parte în Fișer). Una dintre străzile care necesită modernizare este chiar str. Republicii din centrul orașului (cu o lungime de 3,8 km), pentru care este nevoie de refacerea covorului asfaltic, a podurilor și podețelor inclusiv rigole, traseul pietonal; 12 km sunt modernizați cu îmbrăcămînți din piatră fasonată- macadam (îmbrăcămînți de piatră cubică, paralelipipedică sau de alte forme regulate), asfalt sau beton.

În prezent, au fost selectate în vederea finanțării prin Programul Național de Dezvoltare Locală proiectele „Reabilitare strada Republicii - Rupea, județul Brașov” în valoare de 7.851.300 lei și „Desfacere și construire pasarelă peste pârâul Cozd în orașul Rupea, județul Brașov”.

Alimentarea cu apă

Reteaua de distribuție a apei potabile, cu o lungime de peste 10.000 km acoperă 334 localități, din care 56 sunt orașe. Ponderea cea mai mare a localităților cu rețele de alimentare cu apă potabilă se înregistrează în județul Alba (92,3%), la polul opus situându-se județul Sibiu (65,6%).

În Regiunea Centru sunt conectate la rețeaua de canalizare 147 localități (35,5% din total, pondere superioară celei de la nivel național – 24,4%). Harghita și Covasna sunt județele cu cea mai ridicată pondere a localităților cu instalații de canalizare publică, la extrema cealaltă aflându-se județul Alba.

În Rupea rețeaua de alimentare cu apă potabilă are 36,8 km/ cu aducțiune, iar cea de canalizare 25,64 km, aceste rețele se vor extinde și reabilita conform Planului de acțiune atât al județului cât și al celui local.



Conform datelor furnizate de Institutul Național de Statistică, lungimea rețelei de apă potabilă a U.A.T. Rupea era în anul 2015 de 22,7 km.

Față de anul 1990 rețeaua a crescut cu 8,6 km, având loc lucrări de extindere în Fișer în anul 2003 din fonduri nerambursabile și contribuție locală (prin programul RICOP) prin care s-au construit un rezervor cu capacitatea de 80.000 litri de apă și o conductă de alimentare cu apă cu cișmele stradale.

Din datele Consiliului Județean Brașov reiese că s-au făcut *lucrări de reabilitarea stațiilor de tratare a apei potabile din Codlea, Moeciu și Bogata-Rupea, în valoare de 29,89 milioane de lei*, contract semnat cu RAMB SISTEM SRL-GIOVANNI PUTIGNANO&FIGLI SRL. La Codlea a fost construită o stație de clorinare a apei cu o capacitate medie de aproximativ 6.420mc/zi. **La Rupea a fost realizată o stație de tratare a apei cu o capacitate medie de aproximativ 6.338 mc/zi.**

Lucrările privind alimentarea cu apă s-au desfășurat, în Rupea, pe străzile Republicii, 1 Decembrie, Târgului, Cimitirului, Pârăului, Văii, Pieții, Pădurii, Str. Mică, Frăției, A. P. Bănuț, 15 Noiembrie, Teilor, Cetății, Fagului (parțial), Între Grădini, Muncii, Hill, Gării, însumând o lungime de 7,4 km și 248 de cămine de vizitare. Practic, este branșată la apă marea majoritate a locuințelor.

Sursa de apă este barajul colector Bogata, iar operatorul rețelei este Compania Apa Brașov. În perioada de finanțare 2007 – 2013, compania APA a accesat fonduri nerambursabile prin Programul Operațional Sectorial Mediu, prin care a efectuat lucrări de reabilitare și extindere a rețelelor de distribuție a apei și a sistemului de canalizare, inclusiv stații de pompare apă uzată în mai multe localități din județul Brașov, printre care Rupea, Homorod și Hoghiz. Alta construcție hidro este barajul Fișer-Rupea.

Valoarea investiției pentru Orașul Rupea a fost de 8,5 milioane lei și a inclus lucrări pentru aducțiunea Rupea – Dopca pe o lungime de 2,83 km, reabilitarea stației de tratare a apei potabile Bogata, reabilitarea rețelei de distribuție a apei și extinderea rețelei de canalizare și a conductei de refulare în Rupea Gară.

În rețeaua de distribuție a apei, sunt realizate peste 1.500 de branșamente:

- Apă potabilă - 1989 branșamente pentru locuințe individuale (case și apartamente); inclusiv alte entități, în număr de 96

Sistemul de canalizare

Orașul Rupea are sistem de canalizare a apelor uzate, prin care se realizează colectarea, transportul și descărcarea apelor uzate. În anul 2017, marea majoritate a locuințelor din Rupea și Rupea Gară sunt racordate la rețeaua publică de canalizare (90%). În vederea asigurării canalizării și în Fișer, administrația locală a accesat fonduri din Programul Național de Dezvoltare Locală în valoare de 4,8



milioane lei, prin care s-a realizat rețeaua de canalizare. Racordarea locuințelor la aceasta rămâne însă pe lista de priorități a administrației.

Racordare la canalizare – 1731 – locuinte, apartamente, alte entități; lungimea rețelei de canalizare = 25.64km

Lucrările sistemului de canalizare, ca plan complet cuprind :

- rețea de canale în sistem combinat, care colectează apa uzată orășenească și apa uzată industrială preepurată;
- conducte din beton cu diametre de 200 - 400 mm;
- rețea de colectare apă pluvială prevăzută numai în zona captării torenților care traversează suprafața orașului;
- stație de pompare apă uzată pentru pomparea apei uzate în stația de epurare;
- stația de epurare proiectată conform normelor în vigoare – mecanică, chimică și biologică – este prevăzut un plan de extindere și mărire capacitate (SDD – 2021-2030 CJ județ Bv)

După implementarea proiectului „ *Reabilitarea și extinderea rețelelor de distribuție apă și a sistemului de canalizare, inclusiv stații de pompare apă uzată*” de către Compania APA, sistemul de canalizare din Orașul Rupea include 7 km de rețea canalizare mixtă și 2 km de rețea canalizare în sistem separativ. În cadrul proiectului, au fost înlocuite conductele din Rupea și Rupea Gară pe o lungime de 9 km cu conducte din PVC cu diametru de 250 mm.

În cadrul proiectului de reabilitare și restaurare a Cetății Rupea, au avut loc și lucrări care au privit utilitățile, astfel s-a asigurat branșarea la apă potabilă și la canalizare .

Electrificare și încălzire

Orașul Rupea este alimentat cu energie electrică din stațiile de transformare 110/20 KV existente în localitățile Hoghiz și Făgăraș, prin intermediul rețelelor de medie (20 kV) și joasă tensiune (0,4 kV). În Rupea nu există gospodării neelectrificate. Lungimea rețelei electrice totalizează 41 km.

Rupea Gară - Alimentarea cu energie electrică se realizează prin posturi de transformare aeriene 20/0,4 KV racordate la LEA 20 KV Rupea-Homorod. Distribuția la consumatori se realizează prin linii aeriene LEA 0,4 KV montate pe stâlpi de beton armat precomprimat.

Fișer - Alimentarea cu energie electrică este realizată printr-un PT aerian 20/0,4 KV – 100 KVA racordat radial la LEA 20 KV - Hoghiz - Rupea - Fișer - Viscri. Rețeaua de distribuție LEA 0,4 KV este de tip aerian pozată pe stâlpi de beton.

Iluminatul public este prezent pe toate arterele din localitatea Rupea. Sunt utilizate lămpi cu vapori de mercur sau sodiu. Pentru susținerea instalațiilor de iluminat public sunt folosiți stâlpii rețelei de joasă tensiune. Prin investiția companiei Electrica, în centrul orașului, pe strada Republicii s-a făcut



trecerea de la cabluri aeriene la cabluri subterane.

În anul 2021 administrația publică a considerat oportună inițierea unui plan de modernizare a iluminatului public în sistem de telemanagement – planul prevede și schimbarea stâlpilor suport.⁶⁶ În ceea ce privește conectarea la rețeaua electrică : sunt înregistrate 2315 persoane fizice și 315 agenți economici, inclusiv alte entități.

Alimentarea cu energie termică pentru încălzire și prepararea apei calde menajere în orașul Rupea este asigurată prin centralele termice proprii (individuale). Majoritatea clădirilor de utilitate publică sunt alimentate cu căldură de la centrale termice proprii, care folosesc gazele naturale, centrale dotate cu echipamente moderne, cu funcționare automată, având randament ridicat și grad redus de poluare, care pot livra agent termic conform cerințelor de confort, programului de funcționare, precum și posibilităților fiecărui utilizator.

Obiectivul de patrimoniu Cetatea Rupea, a fost reabilitat și modernizat prin finanțare POR, proiect finalizat în 2013. Cu acest prilej Cetatea și incintele, dar și exteriorul au beneficiat de modernizarea sistemului de iluminat. Sistemul a fost realizat pe stâlpi metalici de 6 m, pe care s-au montat corpuri de iluminat de tip stradal, pe console echipate cu lampi cu vapori de sodiu 250W, grad de protecție IP66, comanda realizându-se manual sau digital. Incinta a fost prevăzută cu proiectoare cu lămpi de vapori de sodiu. Iluminatul exterior al zidurilor cetății este prevăzut cu un circuit racordat la tabloul TG, cu lampi de sodiu de înaltă presiune de 400W. Proiectoarele sunt montate tot pe stalpi de 6 m.

Rețeaua de distribuție a gazului metan acoperă, peste 260 de localități din Regiunea Centru (60% din numărul total al comunelor și orașelor din regiune). Lungimea rețelei măsoară 8550,2 km reprezentând 22% totalul pe țară, cele mai multe localități conectate la rețeaua de distribuție a gazului metan fiind situate în județele Mureș și Sibiu.

Orașul Rupea are app. 1730 de branșamente la rețeaua de gaz natural (cu o lungime de 51,7 km), însemnând rezidențialul, entitățile publice, agenții comerciali.

Marea majoritate a consumatorilor din locuințele individuale alimentate cu gaze folosesc pentru încălzire sobele, dar și centralele termice moderne, cu puteri termice adaptate necesarului.

Pentru o mai bună gospodărire a mediului cât și a consumului de agent termic se impune izolarea termică a clădirilor, care să conducă la confort termic, cu consum mic de energie necesară pentru încălzire, evitând astfel și apariția condensului – fapt ce ar duce în timp la deteriorarea construcțiilor

⁶⁶ se impune reproiectarea și reactualizarea branșamentelor în conformitate cu legislația în vigoare și este de dorit să se realizeze branșamente moderne care să permită trecerea la sisteme moderne de management energetic prin sisteme informaționale și tehnică de calcul.



prin fenomenul de îngheț-dezghet a masei de vapori aflată în interiorul structurii anvelopei.

Noul cadru programatic instituțional 2021-2027 prevede finanțări pentru *orașe verzi*, inclusiv *Smart City*, astfel utilizarea surselor regenerabile de energie din zonă, respectiv solară, biomasă etc. vor constitui condiții propice pentru exploatarea rațională a celorlalte resurse cât și premisele protejării mediului ambiental.

Rețelele de gaze naturale din orașul Rupea și Rupea - Gară au fost executate începând cu anul 1993 și au fost dimensionate și pentru etapa de viitor. Lungimea rețelei de gaze naturale este de 34,2 km, dar există posibilitatea de extindere a rețelelor de gaze pentru alimentarea unor noi consumatori. Fișer este alimentat cu gaze naturale prin intermediul stației de reglare măsurare SRM Bunești aflată în comuna Bunești.

Amplasarea conductelor de presiune înaltă pe teritoriul administrativ al orașului și, mai ales în intravilan, creează o serie de servituți, terenurile aflate în zona de siguranță a conductelor având interdicție de construcție.

Sistemul de distribuție a gazelor naturale din oraș se află în exploatarea societății Engie Romania S.A., Sector Rupea, care asigură serviciul de distribuție pentru aproximativ 90% dintre locuințe. Sunt alimentate cu gaze naturale locuințele individuale - pentru încălzire, prepararea apei calde de consum și pentru prepararea hranei. Majoritatea celor care nu se brânșează este reprezentată de locuitorii din Fișer, aceștia preferând centralele pe lemne și peleți, brichete.

Aspecte care solicită rezolvare :

- s-au făcut împrăștiări și pe terenurile de deasupra rețelelor de transport fluide combustibile sau în imediata lor vecinătate, ajungându-se, în unele cazuri, la dificultăți în realizarea întreținerii și reparațiilor, deși Legea fondului funciar nr. 18/1991 (cu completările ulterioare) și Legea gazelor nr. 351/2004 conțin prevederi exprese în acest sens;
- din cauza vechimii conductelor și armăturilor rețelei de distribuție sunt necesare lucrări permanente de întreținere și reparații pentru menținerea siguranței în exploatare și a unor condiții optime de funcționare a acesteia.

Managementul deșeurilor

Activitatea de gestionare a deșeurilor la nivel național se află într-o fază de restructurare și reorganizare ca urmare a transpunerii prevederilor legislației europene în domeniul gestionării deșeurilor în legislația națională prin Ordonanța de Urgență a Guvernului nr. 78/2000 privind regimul deșeurilor, modificată și aprobată prin Legea nr. 426/2001 cu completările și modificările ulterioare. Această nouă lege are ca scop crearea cadrului necesar pentru dezvoltarea și implementarea unui



sistem integrat de gestionare a deșeurilor, eficient din punct de vedere ecologic și economic.

Obiectivul general îl reprezintă reducerea impactului gestionării deșeurilor asupra mediului, concomitent cu dezvoltarea beneficiilor economice prin utilizarea deșeurilor ca resursă și îndeplinirea cerințelor legislației europene. Concret, noua strategie națională în domeniu va avea ca rezultat *închiderea tuturor depozitelor de deșeuri și platformelor de gunoi necontrolate*, construirea unor depozite ecologice de deșeuri și a unor stații de transfer locale, în cadrul unui sistem de colectare integrat pentru zonele urbane și rurale.

La nivel național, până la 16 iulie 2009, România ar fi trebuit să închidă 78 de depozite municipale neconforme, din care 49 la nivelul regiunii 7 Centru. *În județul Brașov, existau 9 depozite de deșeuri municipale NECONFORME CLASA "B" (conform H.G. nr. 349/2005), unul dintre ele, cu o suprafață de 1,5 ha fiind la Rupea.*

Pentru a evita intrarea în procedura de infringement a României, una dintre măsurile impuse a fost închiderea acestei rampe neecologice supravegheate, cu o capacitate proiectată de 200.000 m³ până la 1 iulie 2017.

În 2016/2017, cantitatea de deșeuri municipale depozitate la Rupea era de 10.367 tone, deșeuri provenite atât din Orașul Rupea, cât și din localitățile limitrofe de pe o rază de 30 km.

Soluția de moment adoptată de administrația locală este transportarea deșeurilor la depozitul din Sighișoara. În vederea scăderii cheltuielilor cu salubritatea orașului, atât în ceea ce-i privește pe cetățeni, cât și în ceea ce privește curățenia de pe domeniul public, de la începutul anului a fost început un program de colectare selectivă, astfel că o parte a deșeurilor va fi valorificată.

Serviciul de salubritate al **orașului Rupea** (care presupune activități de precolectare, colectare, transport și depozitare de deșeuri municipale) se desfășoară de către S.C. Serviciul Public RUPEA S.R.L.

Problemele de mediu sunt legate de deversări accidentale, în special în Fișer. În ceea ce privește solul, există o problemă legată *terasare* în zona străzii Cimitirului, deasupra centurii orașului, provocate de eroziunea solului și observate imediat după construcția centurii orașului. Ocolul Silvic Pădurea Bogății Homorod a făcut un studiu în această direcție în vederea depunerii unui proiect de împădurire.

Deșeurile municipale colectate sunt compactate, dar nu sunt supuse nici unui proces de tratare prealabilă eliminării finale prin depozitare. În urma implementării Directivei 1999/31/EC privind depozitarea deșeurilor, transpusă prin HG 439/2005, în județul Brașov a rămas în activitate depozitul neconform de la Rupea, având termen de închidere 16 iulie 2017 și depozitul conform din zona



Brașov, care asigură serviciul de depozitare a deșeurilor pentru zona de sud-est a județului pentru cca. 450.000 locuitori.

Este prevăzută realizarea unui al doilea depozit în zona Făgăraș care va deservi cca. 150.000 locuitori. Cele 9 depozite urbane, respectiv 73 depozite rurale neconforme au sistat activitatea de depozitare la date de 16 iulie 2009 și se află în diferite etape de închidere, responsabilitatea și finanțarea acestor acțiuni revenind autorităților publice locale. Cantitatea de deșeuri generate - se estimează că în zonele urbane rata de generare este de 0,9 kg/pers./zi, iar în mediul rural de aproximativ 0,4 kg/pers./zi.

Aceste activități vin în sprijinul minimizării cantităților de deșeuri municipale eliminate prin depozitare finală. Prin colectare selectivă a deșeurilor, organizată prin programe pilot la nivelul municipiului Brașov, Făgăraș, Codlea, Săcele, Rupea și Râșnov materialele reciclabile din deșeurile municipale provenite de la populație și agenți economici, au fost recuperate înainte de a fi depozitate final.

Transport

Rupea este conectată la una dintre cele mai importante magistrale feroviale ale țării (București – Brașov - Sighișoara – Arad – Nădlac); leagă capitala de vestul Europei, gara Rupea fiind la jumătatea distanței între Brașov și Sighișoara. O problemă o reprezintă faptul că gara este la distanță de mai mult de 6 km de centrul orașului și de Cetatea Rupea, iar mijloacele de transport pe această distanță sunt foarte rare, nesincronizate cu sosirile și plecările trenurilor.

Există curse regulate de transport persoane operate de transportatori privați înspre București și Bistrița, care circulă pe DN13/E60. De asemenea, sunt curse regulate Brașov - Cluj Napoca via Rupea.

Legăturile cu localitățile învecinate care nu se află pe drumul național, nu sunt asigurate de nicio cursă regulată de transport persoane. Cele mai apropiate aeroporturi sunt la Sibiu și Târgu Mureș.

O parte a locuitorilor județului din jumătatea de nord – zona Rupea și zona Făgăraș - au acces dificil la transportul urban intrajudețean de călători. Transportul în aceste zone este asigurat parțial rutier de cursele regulate interjudețene, precum și pe calea ferată.

Prezenta Strategie de Dezvoltare a propus în Planul de Acțiuni o schemă de Ajutor de Stat, numită SIEG⁶⁷ – care a crea posibilitatea finanțării unor servicii de transport. Transportatorul va avea o ruta stabilită cu UAT Rupea și va compensa deficitul de încasări (dacă va exista) din puncte *swap*, conform sistemului care funcționează în cadrul Consiliului Concurenței.

⁶⁷ Serviciu de interes economic general



Mediu

Pe teritoriul administrativ al Orașului Rupea (1.373,4 ha), patrimoniul natural reprezentat de biodiversitatea și geodiversitatea conservată prin ariile naturale protejate, este reprezentat de două situri Natura 2000: **Podișul Hârtibaciului = 246.357,1 ha = arie de protecție specială avifaunistică.**

La marginea estică a Podișului Hârtibaciului, în partea central-nordică a județului, se află **rezervația geologică - Stânca bazaltică de la Rupea**. Suprafața ivirii de bazalt este de aproape 5 ha, dar împreună cu sedimentele ce acoperă bazaltele, zonă tampon, se ajunge la un areal de 9 ha. Stânca bazaltică de la Rupea constituie punctul cel mai vestic al apariției bazaltelor din Munții Perșani, alcătuind alături de bazaltele de la Racoș și Comana un perimetru foarte interesant din punct de vedere geologic.

Din categoria resurselor regenerabile de care beneficiază localitatea Rupea fac parte **apele minerale**. Conform clasificării făcute în anul 1995 de Institutul de Medicină Fizică, Balneoclimatologie și Recuperare Fizică București privind “ Ierarhizarea Zonelor Naturale Protejate de importanță balneoclimatică”, în categoria localităților balneoclimatice intră și localitatea Rupea.

Încă de la începutul secolului XX, la Rupea, funcționau băi cu ape minerale, cu acțiuni vindecătoare asupra reumatismului, gutei, afecțiunilor inflamatorii cronice etc. Băile erau numite „Cohalm”, după vechiul nume al localității și erau amplasate în oraș, la poalele cetății. Alimentarea băilor se făcea din 7 izvoare captate în două fântâni. Acestea au funcționat până la instaurarea regimului comunist, în prezent aflându-se într-o stare avansată de degradare.

O altă zonă importantă din punct de vedere al protecției naturii este reprezentată de **stejarii seculari de la Fișer** care se întind pe o suprafață de 75,97 hectare. Aria este situată în interiorul sitului Natura 2000 ROSCI0227 Sighișoara - Târnava Mare. Platoul Fișer se încadrează în categoria Pajiștilor cu Înaltă Valoare Naturală. În anii 2009 - 2010, Fundația Mihai Eminescu Trust a făcut demersurile necesare pentru obținerea statutului de Arie Naturală Protejată de Interes Național (categoria III UICN), pentru pajiștea cu stejari seculari de lângă satul Fișer din județul Brașov.

De asemenea, 76 arbori seculari de pe această pajiște au fost propuși a fi desemnați ca Monumente ale Naturii. Aceștia aparțin speciilor stejar (*Quercus robur*) și gorun (*Q. petraea*) și au o circumferință de minim 4,7 metri, fiind deosebit de valoroși din punct de vedere ecologic, estetic și cultural, totodată intrând în categoria arborilor veterani. Protecția acestor arbori este importantă deoarece aceștia găzduiesc o diversitate mare de specii de plante și animale (inclusiv specii protejate), contribuie la creșterea biodiversității și reprezintă o componentă importantă a patrimoniului cultural-natural. Conservarea acestor arbori nu generează conflicte de interese cu utilizatorii de pășune.

Pășunea cu arbori seculari de la Fișer este ușor accesibilă pentru activități educaționale, turism și



recreere, care se pot desfășura aici în mod curent. Stejarii seculari de la Fișer reprezintă importante puncte de atracție, în special pentru iubitorii de natură și pentru cei interesați de istoria și cultura Transilvaniei de Sud-Est, însă, în prezent, sunt amenințați de practici locale prin care se ard arborii bătrâni.

Servicii

Orașul Rupea este deservit de o centrală telefonică digitală amplasată în clădirea oficiului poștal. Rețeaua telefonică este de tip subteran și de tip aerian, pozată pe stâlpii rețelei electrice de joasă tensiune sau pe clădiri.

La centrala din oraș sunt racordate șirețelele din Gara Rupea și Fișer. Fișer este străbatut de cablul subteran interurban (fibră optică) Brașov - Sighișoara.

Orașul Rupea are acoperire 3G oferită de operatorul RCS - RDS și acoperire 4G prin Vodafone și Telekom. Atât RCS & RDS, cât și Telekom asigură serviciile de internet, TV, voce fixă și mobile. Serviciile de internet mai sunt furnizate și de NextGen Internet.

Planul de acțiuni prevede și extinderea acoperirii BB⁶⁸, mai ales din următoarele perspective:

- perspectiva atragerii de investitori,
- utilizarea serviciilor publice digitalizate,
- posibilitatea susținerii orelor, în cazul educației on-line, cu acces constant la internet
- salubritate – serviciul Public Rupea S.A.
- poștă – oficiul poștal - Poșta Română
- energie electrică – Electrica SA
- servicii sănătate – spitalul orășenesc Rupea
- transport auto elevi – UAT Rupea
- alimentare apă – Compania Apă Brașov
- pompieri – voluntari 15 persoane
- urgență descarcerare

⁶⁸ BB-broad band – bandă largă- acoperire în paralel, canale TV, telefonie, internet, Wi-Fi ...



Analiza SWOT - Infrastructură și mediu

ANALIZA SWOT INFRASTRUCTURĂ ȘI MEDIU

PUNCTE TARI

Drumurile din Rupea și Rupea Gară sunt modernizate sau în curs de modernizare; Orașul are acces la una dintre cele mai importante magistrale feroviale ale țării București - Brașov – Sighișoara – Arad – Nădlac, magistrală care face legătura cu vestul Europei;

Rețea de apă potabilă și canalizare modernizate pentru Rupea și Rupea Gară prin proiect implementat recent de Compania APA;

Rețea electrică modernizată în centrul orașului și în curs de modernizare în restul localității prin proiecte implementate de compania Electrica;

Rețea de gaze naturale bine dimensionată;

Distanța relativ mică față de două aeroporturi – Tg. Mureș (105 km) și Sibiu (123 km);

Acces relativ facil pentru deplasările în țară prin utilizarea curselor regulate de transport persoane efectuate de companii private;

Diversitate a florei și faunei confirmată de prezența a două situri Natura 2000, arii de protecție specială avifaunistică – Podișul Hârțibaciului și Sighișoara - Târnava Mare;

Diversitate a resurselor naturale pajiști, stejari seculari; stâncă bazaltică care, împreună cu bazaltele acoperă o suprafață de 9 ha; izvor cu ape minerale toate sunt atractive pentru iubitorii de natură, potențiali ecoturști și geoturști; Există mai mulți furnizori de servicii de telecomunicații care oferă servicii de

PUNCTE SLABE

Nu există legătură cu o autostradă;

Nu există rețea de apă potabilă și racordare la rețeaua de canalizare pentru Fișer;

Drumuri nemodernizate în Fișer;

Iluminat public deficitar în zonele de la marginile localității;

Consum mare de energie termică din cauza faptului că nu sunt izolate clădirile și nu se folosesc surse alternative de energie – energie solară, biomasă;

Dificultăți în realizarea întreținerilor și reparațiilor rețelei de gaze naturale din cauza faptului că s-au făcut împrăștiări pe terenurile de deasupra rețelelor de transport fluide combustibile;

Sunt necesare lucrări de reparație frecvente ale rețelei de gaze naturale din cauza vechimii rețelei și a armăturilor;

Închiderea recentă a gropii de gunoi din Rupea cu o suprafață de 1,5 ha pentru deșeuri care proveneau atât din oraș, cât și din comunele învecinate;

Lipsa curselor de transport persoane către localitățile învecinate care nu se află pe DN13/E60 și a celor între Rupea și Gara Rupea nesincronizate cu sosirile și plecările trenurilor;

Nevalorificarea resurselor naturale regenerabile – ape minerale;

Arderea stejarilor seculari de către populația săracă și lipsită de educație civică.

F
A
C
T
O
R
I

I
N
T
E
R
N
I



	calitate.	
	OPORTUNITĂȚI	AMENINȚĂRI
F A C T O R I E X T E R N I	<p>Atragerea de fonduri guvernamentale sau europene pentru realizarea studiilor necesare și lucrărilor pentru rețeaua de alimentare cu apă și racordarea la acanalizare în întreg orașul Rupea, inclusiv în zona industrială;</p> <p>Se pot realiza proiecte din fonduri nerambursabile privind protecția naturii în situri Natura 2000;</p> <p>Conectarea la drumul european E60, forță de muncă disponibilă sunt factori importanți în atragerea investitorilor;</p> <p>Oportunitatea accesării de finanțări din surse guvernamentale sau europene pentru adoptarea unor soluții alternative de producere a energiei sau pentru izolarea termică a clădirilor;</p> <p>Oportunitatea promovării Orașului Rupea ca destinație pentru pasionații de geoturism, birdwatching, photohunting datorită patrimoniul natural reprezentat de biodiversitatea și geodiversitatea conservată prin ariile naturale protejate</p>	<p>Lipsa unui sistem centralizat de apă și canalizare în Fișer afectează mediul înconjurător și scade calitatea vieții pentru locuitorii comunei;</p> <p>Iluminatul public deficitar de la marginea localității poate să dezvolte sentimente de insecuritate pentru populația locuitoare;</p> <p>Accidente grave pot fi declanșate în lipsa înnoirii rețelei de gaze naturale și a armăturilor;</p> <p>Negăsirea unei soluții locale pentru depozitarea deșeurilor din oraș și din împrejurimi poate crește considerabil costurile pentru aceste servicii, fapt ce ar putea avea consecințe asupra salubrității întregii zone.</p>



Capitolul 4. Capacitatea administrativă

Structura administrativă

Sediul UAT oraș Rupea – str. Republicii nr. 169 cod 505500, jud. Brșov, SIRUTA 40394

UAT Rupea asigură, potrivit competențelor sale și în condițiile legii, cadrul necesar pentru furnizarea de servicii publice de interes local privind educația, serviciile sociale pentru protecția copilului, a persoanelor cu handicap, a persoanelor vârstnice, a familiei și a altor persoane sau grupuri aflate în nevoie socială, sănătatea, cultura, tineretul, sportul, ordinea publică, situațiile de urgență, protecția și refacerea mediului, spațiilor publice, conservarea, restaurarea și punerea în valoare a monumentelor istorice și de arhitectură, evidența persoanelor, podurile și drumurile publice, prestațiile comunitare de utilitate publică, și alte servicii publice stabilite prin lege.

UAT Rupea funcționează cu un personal de 76 de angajați conform următoarei structuri :

- primar
- vice-primar
- secretar
- servicii : urbanism, gospodărie comunală- zone verzi, administrare pășune -piață, administrare obiective turistice, casa de cultură, voluntariat urgență, integrare europeană- achiziții publice, juridic, resurse umane, relații publice, bibliotecă, evidența populației, asistență socială, audit, contabilitate

Strategia propusă a identificat politici de dezvoltare pentru a îmbunătăți situația actuală a orașului, a analizat disfuncționalitățile cu scopul de a le diminua și elimina, echilibrând, astfel, tendințele de dezvoltare. Prioritățile analizate au fost :

- **competitivitatea IMM-** urilor și a micro-întreprinderilor, încurajarea antreprenoriatului; **context care a prilejuit pregătirea, de către UAT Rupea, a unui amplasament de 7ha pe drumul european E60 (zona dintre Rupea și Fișer – fosta zona industrială de vest a orașului) și a unui alt amplasament în suprafață de 3 ha, în oraș, gata să primească investitori/antreprenori**
- **valorificarea capitalului turistic** - patrimoniul, turismul de nișă- ecoturismul, exploatarea apelor subterane salinice cu efect benefic pentru sănătate, prin dezvoltarea infrastructurii de tratament, dezvoltarea managementului cultural – marketing cultural;
- **educație:** dezvoltare de platforme digitale; dezvoltarea învățământului tehnic, echiparea și dotarea conformă a structurilor de învățământ
- **pârghii de susținere pentru comunitățile marginalizate** - înlocuirea schemelor de ajutor social a populației sărace cu soluții date de întreprinderile sociale;
- **localitate prietenoasă cu mediul** - asigurarea măsurilor de protecție a mediului, specificului și valorilor teritoriului, management inteligent al deșeurilor.



- **mobilitate** – accesibilitate- accesibilizare;
- **protejarea biodiversității** -crearea de spații verzi suplimentare;
- **analiza și diagnoza** funcțiunilor și utilităților care lipsesc
- **capacitatea administrativă** - îmbunătățirea proceselor de luare a deciziilor, îmbunătățirea calității investițiilor importante și a selecției de proiecte, asigurarea aplicării mai bune a legislației, îmbunătățirea procesului decizional, asigurarea calității și eficienței furnizării de servicii publice prin digitalizarea acestora

Criza sanitară

Administrația locală (în colaborare cu spitalul orășenesc) a aplicat legislația în vigoare cu privire la măsurile anti SARS-Cov19, notificând și publicând anunțuri și informații periodice pentru instruirea și protejarea populației orașului.

Accesibilizare

O problemă, încă nerezolvată la nivel de țară, este asigurarea accesului persoanelor cu handicap la mediul fizic, informațional și comunicational. **Autoritățile vor implementa conceptul ACCES PENTRU TOȚI, pentru a împiedica crearea de noi bariere și apariția unor surse de discriminare, astfel, autoritățile trebuie :**

- să proiecteze și să deruleze programe de accesibilitate sau de conștientizare asupra acesteia;
- să asigure interpreți autorizați ai limbajului mimico-gestual și ai limbajului specific persoanelor cu surdo-cecitate;
- să faciliteze accesul persoanelor cu handicap la noile tehnologii;
- să adapteze accesul în clădirile de utilitate publică, la clădirile de locuit construite din fonduri publice
- să asigure căile de acces către mijloacele de transport în comun și spațiile acestora,

În concluzie, accesibilizarea vizează :spațiile de parcare, străzile și drumurile publice, telefoanele publice, mediul informațional și comunicațional - toate vor fi adaptate astfel încât să permită accesul neîngrădit al persoanelor cu handicap.

Serviciile de relații cu publicul din cadrul autorităților centrale și locale, instituțiile publice, cât și cele private trebuie să dispune de informații accesibile persoanelor cu handicap vizual, auditiv și mintal



Legislația aplicabilă

Normele de funcționare pentru administrația publică locală	
Constituția României	http://legislatie.just.ro/Public/DetaliiDocument/47355
O.U.G. 57/2019 privind Codul Administrativ, cu modificările și completările ulterioare	http://legislatie.just.ro/Public/DetaliiDocumentAfis/215925
Legea 554/2004 - a contenciosului administrative, cu modificările și completările ulterioare	http://legislatie.just.ro/Public/DetaliiDocument/57426
Legea 227/2015 - privind Codul fiscal, cu modificările și completările ulterioare	http://legislatie.just.ro/Public/DetaliiDocument/171280
Legea 207/2015 - privind Codul de procedură fiscală, cu modificările și completările ulterioare	http://legislatie.just.ro/Public/DetaliiDocument/170005
Legea 82/1991 (republicata) - a contabilității, cu modificările și completările ulterioare	http://legislatie.just.ro/Public/DetaliiDocument/1576
Legea 273/2006 - a finanțelor publice locale, cu modificările și completările ulterioare	http://legislatie.just.ro/Public/DetaliiDocument/73527
OUG 64/2007 - privind datoria publică, cu modificările și completările ulterioare	http://legislatie.just.ro/Public/DetaliiDocument/83212
Legea 350/2005 - privind regimul finanțelor nerambursabile din fonduri publice alocate pentru activități nonprofit de interes general	http://legislatie.just.ro/Public/DetaliiDocument/66812
Legea 52/2003 (republicată) - privind transparența decizională în administrația publică	http://legislatie.just.ro/Public/DetaliiDocument/41571
Legea 544/2001 - privind liberul acces la informațiile de interes public	http://legislatie.just.ro/Public/DetaliiDocument/31413
HG 478/2016 - pentru modificarea și completarea Normelor metodologice de aplicare a Legii 544/2001 privind liberul acces la informațiile de interes public, aprobate prin HG 123/2002	http://legislatie.just.ro/Public/DetaliiDocument/179920
HG 123/2002 - pentru aprobarea Normelor metodologice de aplicare a Legii 544/2001 privind liberul acces la informațiile de interes public	http://legislatie.just.ro/Public/DetaliiDocument/34416
OG 27/2002 - privind reglementarea activității de soluționare a petițiilor	http://legislatie.just.ro/Public/DetaliiDocument/33817
Legea 233/2002 - pentru aprobarea OG 27/2002 privind reglementarea activității de soluționare a petițiilor	http://legislatie.just.ro/Public/DetaliiDocument/35687
Legea 161/2003 - privind unele măsuri pentru asigurarea transparenței în exercitarea demnităților publice, a funcțiilor publice și în mediul de afaceri,	http://legislatie.just.ro/Public/DetaliiDocument/43323



Normele de funcționare pentru administrația publică locală	
prevenirea și sancționarea corupției, cu modificările și completările ulterioare	
HG 250/1992 (republicată) - privind concediul de odihnă și alte concedii ale salariaților din administrația publică, din regiile autonome cu specific deosebit și din unitățile bugetare, cu modificări și completări ulterioare	http://legislatie.just.ro/Public/DetaliiDocument/2564
HG 1.087/2001 - privind organizarea și desfășurarea concursurilor și examenelor pentru ocuparea funcțiilor publice	http://legislatie.just.ro/Public/DetaliiDocument/32059
Legea 115/1996 (actualizată) - privind declararea și controlul averilor demnitarilor, magistraților, a unor persoane cu funcții de conducere și de control și a funcționarilor publici	http://legislatie.just.ro/Public/DetaliiDocument/8602
Lege 176/2010 - privind integritatea în exercitarea funcțiilor și demnităților publice, pentru modificarea și completarea Legii nr.144/2007 privind înființarea, organizarea și funcționarea Agenției Naționale de Integritate, precum și pentru modificarea și completarea altor acte normative	http://legislatie.just.ro/Public/DetaliiDocument/121924
Legea 213/1998 - privind bunurile proprietate publică, cu modificări și completări ulterioare	http://legislatie.just.ro/Public/DetaliiDocument/16209
Legea 50/1991 (republicată) - privind autorizarea executării lucrărilor de construcții	http://legislatie.just.ro/Public/DetaliiDocument/1515
Ordinul 839/2009 - pentru aprobarea Normelor metodologice de aplicare a Legii 50/1991 privind autorizarea executării lucrărilor de construcții	http://legislatie.just.ro/Public/DetaliiDocument/113600
Legea 350/2001 - privind amenajarea teritoriului și urbanismul, cu modificări și completări ulterioare	http://legislatie.just.ro/Public/DetaliiDocument/29453
Ordinul 233/2016 (republicat) - pentru aprobarea Normelor metodologice de aplicare a Legii 350/2001 privind amenajarea teritoriului și urbanismul și de elaborare și actualizare a documentațiilor de urbanism	http://legislatie.just.ro/Public/DetaliiDocument/176682
HG 525/1996 (republicată) - pentru aprobarea Regulamentului general de urbanism	http://legislatie.just.ro/Public/DetaliiDocument/9499
HG 273/1994 - privind aprobarea Regulamentului de recepție a lucrărilor de construcții și instalații aferente acestora	http://legislatie.just.ro/Public/DetaliiDocument/4822
HG 444/2014 - pentru modificarea și completarea	http://legislatie.just.ro/Public/DetaliiDocument



Normele de funcționare pentru administrația publică locală	
Regulamentului de recepție a lucrărilor de construcții și instalații aferente acestora, aprobat prin HG 273/1994	ent/158725
Legea 422/2001 (republicată) - privind protejarea monumentelor istorice	http://legislatie.just.ro/Public/DetaliiDocument/29761
Legea 18/1991 (republicată) - a fondului funciar	http://legislatie.just.ro/Public/DetaliiDocument/1461
Legea 7/1996 (republicată) - a cadastrului și a publicității imobiliare	http://legislatie.just.ro/Public/DetaliiDocument/69491
OG 43/1997 (republicată) - privind regimul drumurilor	http://legislatie.just.ro/Public/DetaliiDocument/15060
Legea 198/2015 - privind aprobarea OG 7/2010 pentru modificarea și completarea OG 43/1997 privind regimul drumurilor	http://legislatie.just.ro/Public/DetaliiDocument/169825
Legea 10/1995 (republicată) - privind calitatea în construcții	http://legislatie.just.ro/Public/DetaliiDocument/171277
Legea 177/2015 - pentru modificarea și completarea Legii 10/1995 privind calitatea în construcții	http://legislatie.just.ro/Public/DetaliiDocument/169348
Legea 51/2006 (republicata) - a serviciilor comunitare de utilități publice	http://legislatie.just.ro/Public/DetaliiDocument/70015
Legea 92/2007 - a serviciilor de transport public local	http://legislatie.just.ro/Public/DetaliiDocument/81267
Ordin 353/2007 - pentru aprobarea Normelor de aplicare a Legii serviciilor de transport public local nr.92/2007	http://legislatie.just.ro/Public/DetaliiDocument/87463
Legea 98/2016 - privind achizițiile publice, cu modificările și completările ulterioare	http://legislatie.just.ro/Public/DetaliiDocument/178667
Ordinul 600/2018 - pentru aprobarea Codului controlului intern managerial al entităților publice	http://legislatie.just.ro/Public/DetaliiDocument/200317



Beneficiile proiectelor finanțate (finalizate sau în curs de implementare)

Poiect	Beneficiar	Cod SMIS	Buget-lei	Perioada	Sursa Finanțare	Beneficii
1. MODERNIZAREA, REABILITAREA ȘI ECHIPAREA INFRASTRUCTURII SERVICIILOR DE SĂNĂTATE DIN CADRUL AMBULATORULUI SP. ORĂȘENESC RUPEA, JUD. BRAȘOV	UAT RUPEA	19956	2.295.976	28/04/2015 - 27/12/2015	POR ⁶⁹	<ul style="list-style-type: none">- 1 unitate medicala reabilitată și echipată- 5 cabinete medicale reabilitate- 156 de echipamente medicale și dotări specializate- 5 locuri de muncă nou create- 11.447 persoane care beneficiază de aceste îmbunătățiri- lucrări de reamanajare în ambulator: lărgirea ușilor, schimbarea geamurilor, modernizarea utilităților, instalațiilor sanitare, amenajarea băilor, montarea instalației de climatizare, a lămpilor ultraviolete pentru sterilizare, dotarea cu mobilier și aparatură – ecografe digitale cu sonde convexe și liniare, electrocardiograf cu 12 canale, aspiratoare secreții, defibrilatoare, instrumentar chirurgical, electrocauter, monitor fetal. Valoarea proiectului a fost de

⁶⁹ Îmbunătățirea infrastructurii sociale, reabilitarea/modernizarea/echiparea serviciilor de sănătate



Poiect	Beneficiar	Cod SMIS	Buget-lei	Perioada	Sursa Finanțare	Beneficii
2.REABILITAREA ȘI EXTINDEREA INFRASTRUCTURII TURISTICE IN ORAȘUL RUPEA	UAT RUPEA	2270	32.037.801, 10	16/05/2009	POR ⁷⁰	-14.400 mp suprafață restaurată – patrimoniu turistic - reabilitarea Cetății Rupea -500 mp amenajare peisagistică -parcare cu 2 platforme -2, 5 km căi de acces reabilitate, circulațiile către Cetate - 1.480 ml extindere rețea electrică -757 ml lungime rețea apă interior Cetate - creșterea numărului de turiști de la 3.700 la app. 5300, după primul an de la deschidere spre vizitare -3 locuri de muncă nou create -extinderea sezonului turistic cu încă 3 luni
				- 16/06/2013		

⁷⁰ Dezvoltarea durabilă și promovarea turismului, restaurarea și valorificarea durabilă a patrimoniului cultural, precum și crearea/modernizarea infrastructurilor conexe



Poiect	Beneficiar	Cod SMIS	Buget-lei	Perioada	Sursa Finanțare	Beneficii
3.SCAUNUL RUPEA PROMOVAREA POTENȚIALULUI TURISTIC	UAT RUPEA	28604	992.932,35	30/12/2011 - 29/06/2013	POR ⁷¹	<ul style="list-style-type: none">- un film documentar - DVD, cu prezentarea zonei turistice Rupea, destinat conștientizării importanței celor 29 de obiective turistice : biserici fortificate, castele, cetăți, rezervații naturale-1.000 imagini prelucrate-8.000 broșuri de prezentare editate și tipărite-20.000 hărți tip pliant editate și tipărite- 3000 - vederi postale –- 900 calendare- panouri informative – dimensiuni medii, mari-un portal web: www.rupeaturistică.ro-1 loc de muncă nou creat, permanent

⁷¹ Dezvoltarea durabilă și promovarea turismului, promovarea turismului durabil și crearea infrastructurii necesare



Poiect	Beneficiar	Cod SMIS	Buget-lei	Perioada	Sursa Finanțare	Beneficii
4.RENAȘTEREA CETĂȚII RUPEA	UAT	28605	990.190,81	16/12/2011 - 15/08/2014	POR ⁷²	-dezvoltare, promovare turism în arealul Rupea
5.STUDIU DE CERCETARE PRIVIND CONCENTRAREA IN CLINOPTILOLIT A TUFULUI VULCANIC	ELEOLIT SRL	31384	200.323	06/07/2011 - 05/04/2012	POSCCE ⁷³	-cercetare cantitativă și calitativă -metodă purificare -analiza fracțiunilor granulometrice
6. ECONOMIA BAZATĂ PE CUNOAȘTERE	UAT RUPEA	4809-RO	151.898,16 2	Finalizare 2010	Banca Mondială ⁷⁴	-acces la informație pentru comunitățile dezavantajate -formare de competențe TIC -accesul comunității la e-government -accesul comercianților la comerțul electronic -modernizarea procesului educațional -4 noduri ale rețelei BB ⁷⁵ - mobilier specific -dotarea locațiilor cu echipamente IT

⁷² Dezvoltarea durabilă și promovarea turismului, promovarea turismului durabil și crearea infrastructurii necesare

⁷³ Programul sectorial - Creșterea Competitivității Economice/ cercetare, dezvoltare tehnologică și inovare pentru competitivitate- cercetarea în parteneriat între Universități și firme private pentru punerea produselor cercetate/ inovate în circuitul economic

⁷⁴ Acord de împrumut între Guvernul României și Banca Mondială

⁷⁵ BB – broad band / bandă largă (banda largă este utilizată concomitent de TV, audio, rețele mobile, internet)- viteză internet de 256 kbps în cel puțin un sens



Poiect	Beneficiar	Cod SMIS	Buget-lei	Perioada	Sursa Finanțare	Beneficii
7. CENTRUL SOCIAL RUPEA	UAT RUPEA	RO 0108.0 3.03.38 8	260.256,12	Finalizare Mai 2005	PHARE ⁷⁶	-dezvoltarea unui centru social pentru cei afectați de pauperitate -cantină socială
8. ALIMENTAREA CU APĂ – FIȘER	UAT RUPEA	RO 9904.0 2	238.209,02	Finalizat 2003	PHARE 1999	-reabilitarea rețelei de apă, -rezervor de apă -2 camere de captare - tuburi de drenaj -cișmea stradală
9.DESFACERE SI CONSTRUCTIE PASARELĂ PÂRÂUL GOZD	UAT RUPEA	-	590.871	In curs/ aplicatie 2021	Min. Dezvoltarii	-reabilitare conexiune maluri , circulație
10.REABILITAREA STR. REPUBLICII	UAT RUPEA	-	6.513.261	In curs /aplicatie 2019	Min. Dezvoltarii	-reabilitarea funcțională a suprafeței circulabile din centrul orașului, <i>promenada mică</i>

⁷⁶ PHARE 2001 – coeziune economică și socială



Poiect	Beneficiar	Cod SMIS	Buget-lei	Perioada	Sursa Finanțare	Beneficii
11. REPARAȚII ASFALTICE - incl trotuare	UAT RUPEA		243.600 899.500	2012 2009	NA ⁷⁷	- reabilitarea funcțională a suprafeței circulabile
12. ACTUALIZARE PUG	UAT RUPEA		182.100	2012	NA - BL	-actualizarea inventarului teritorial, -reglementarea UTR în conformitate cu schimbările survenite în regimul de proprietate a diverselor imobile
13. ROMANIA CREȘTE CU TINE - Educația timpurie o investiție în viitor, implementat de ASOCIAȚIA Centrul Step by Step pentru Educație și Dezvoltare Profesională (CEDP), în parteneriat cu ASOCIAȚIA Internațională Step by Step,Reprezentanța UNICEF în România și Ministerul	UAT Rupea Servicii sociale		-	2018-2022	Grant Fundațiile Jacobs și Botnar- Elveția-BL	-acțiunile sunt menite să susțină accesul și participarea tuturor copiilor (de la naștere la 6 ani) la educație timpurie incluzivă și de calitate. -inițiativa vine în sprijinul autorităților publice de la nivel județean și local, în vederea implementării măsurilor privind promovarea unei educații incluzive și de calitate la nivelul învățământului antepreșcolar și preșcolar

⁷⁷ Not available- nu sunt informații



Educației Naționale, în
județele Brașov, Bacău și
sectorul 3 al Municipiului
București.

Poiect	Beneficiar	Cod SMIS	Buget-lei	Perioada	Sursa Finanțare	Beneficii
14. Lucrări de reparații, conservare și introducere în circuitul turistic la Ansamblul Bisericii Evanghelice Fortificate Rupea	Parohia Evanghelică C.A. din Rupea - comunitate a		2,05 milioane lei, din care 1,926 milioane lei nerambursabili.		Autoritatea de Management pentru Programul Operațional Regional	- creșterea atractivității turistice a zonei - introducerea acestuia în circuitul turistic real și virtual - reabilitarea obiectivului de patrimoniu; - digitizarea obiectivului de patrimoniu; - operaționalizarea unui plan de marketing care prevede acțiuni socio-culturale având scopul de a consacra obiectivul de patrimoniu ca centru de atracție turistică - creșterea numărului de vizitatori cu cca. 400 anual (o creștere de 30,08%);
15. "Consolidarea capacității de gestionare a crizei sanitare COVID-19 de către Spitalul Orășenesc Rupea prin achiziționarea de	UAT Rupea Spitalul Orășenesc	142250	5.141.453,77	2020-2021	POIM 2014-2020	Consolidarea capacității de gestionare a crizei sanitare COVID-19, Axa Prioritară 9 <i>Protejarea sănătății populației în contextul pandemiei cauzate de COVID-19</i> , Obiectivul Specific-dispozitivele necesare activității de diagnostic, tratament și îngrijire a pacienților conform



echipamente si dotari
specifice”

competentelor privitoare la resursa umană

Poiect	Beneficiar	Cod SMIS	Buget-lei	Perioada	Sursa Finanțare	Beneficii
16. Actualizarea Strategiei de Dezvoltare Durabilă – oraș Rupea -inclusiv PMUD	UAT Rupea	Ctr.	45.000	2021	BL	-actualizarea datelor -inventarul proiectelor realizate și in implementare -regândirea și îmbunătățirea Planului de Acțiuni aferent SDD -adaugarea cadrului programatic instituțional 2014-2020 pentru posibile finanțări remanente in vederea accesării FEN și fonduri pentru înființare SIEG- transport -adaugarea cadrului programatic instituțional 2021-2027/29 -adaugarea legislației aplicabile administrației locale -informații exhaustive areal Rupea - formatul de ghid de orientare al SDD
17. Monografie istorico- turistică – oraș Rupea	UAT Rupea	Ctr.	25.000	2021	BL	-document necesar pentru obținerea statutului de <i>stațiune turistică și posibilitatea de omologare</i>



					<i>ca localitate ecoturistică</i>
--	--	--	--	--	-----------------------------------



Beneficiile proiectelor finanțate - agricultură

Înființat în **2011**, **Grupul de Acțiune Locală Asociația Transilvană Brașov Nord** desfășoară în prezent **27 de contracte cu finanțare europeană, valoarea totală a acestora ridicându-se la circa 2,3 milioane de euro**, informează Rețeaua Națională de Dezvoltare Rurală.

În cadrul acestui **GAL s-au reunit 68 de parteneri publici și privați** pentru a contribui la dezvoltarea locală a comunităților din nordul județului Brașov, mai exact **orașul Rupea** și comunele Apața, Bunești, Cața, Hoghiz, Homorod, Jibert, Măieruș, Ormeniș, Racoș, Ticuș și Ungra.

În baza Strategiei de Dezvoltare Locală, **GAL ATBN** a obținut finanțare nerambursabilă de aproximativ 2,3 milioane euro pentru cele 12 localități din zona de nord a județului Brașov, în vederea realizării de proiecte de dezvoltare rurală.

Din ianuarie 2012, GAL ATBN a început implementarea strategiei de dezvoltare, derulând diverse acțiuni menite să promoveze în rândul potențialilor beneficiari din teritoriu oportunitățile de finanțare disponibile prin Axa LEADER a Programului Național de Dezvoltare Rurală 2007-2013.

În vara lui 2015, spre finalul perioadei de implementare, 95% din bugetul alocat a fost contractat. Beneficiari publici și privați (fermieri, tineri întreprinzători, societăți comerciale etc.) din teritoriul GAL au depus cereri de finanțare pentru propunerile de proiecte pe care le-au avut, semnându-se 27 de contracte de finanțare cu o valoare totală nerambursabilă de 2,164 milioane de euro.

Banii au fost investiți în **agricultură, turism, mici afaceri și servicii publice**.

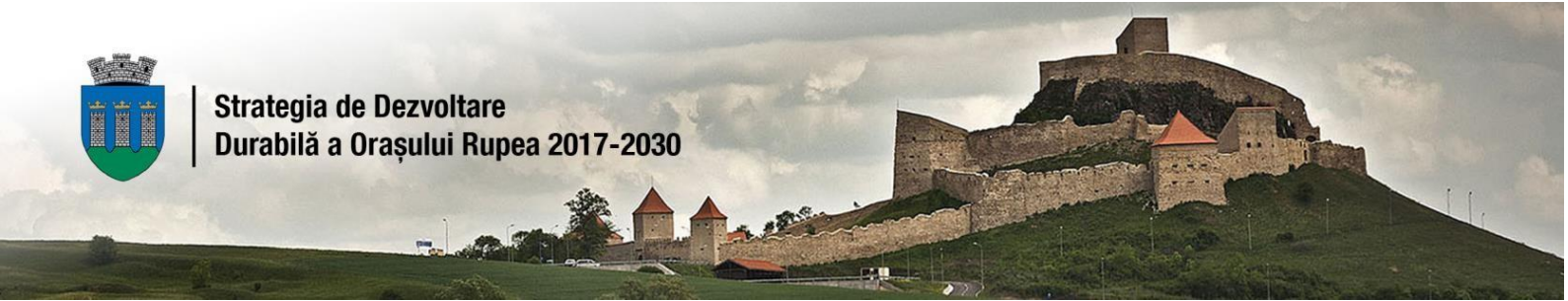
Principalele măsuri de finanțare din PNDR accesate de GAL Transilvană Brașov Nord

- Măsura sunt 121 – „Modernizarea exploatațiilor agricole”,
- Măsura 312 – „Sprijin pentru crearea și dezvoltarea de micro-întreprinderi,
- Măsura 313 – „Încurajarea activităților turistice”,
- Măsura 322 – „Renovarea, dezvoltarea satelor, îmbunătățirea serviciilor de bază pentru economia și populația rurală și punerea în valoare a moștenirii rurale”.



Analiza SWOT - Capacitate Administrativă

ANALIZA SWOT CAPACITATE ADMINISTRATIVĂ		
FACTORI INTERNI	PUNCTE TARI <ul style="list-style-type: none">-reorganizare operativă recentă-pornirea unor proiecte prioritare-angajați cu experiență-inițiative noi aplicate la cadrul instituțional 2021-2027- SDD – Plan de acțiuni ambițios- soluții pentru creșterea venituri-BL	PUNCTE SLABE <ul style="list-style-type: none">-personal insuficient pentru numărul de proiecte-pierderi demografice – comunitate-fonduri insuficiente pentru proiectele urgente- terenuri nereglementate dpv urbanistic- echiparea edilitară – parțial învechită
	OPORTUNITĂȚI <ul style="list-style-type: none">- FEN 2021-2027/30- SDD a Consiliului Județean cu propuneri pentru Arealul Rupea- oportunități majore pentru dezvoltarea localității ca centru turistic important al Regiunii Centru- turismul va avea impact major asupra HoReCa, suport important pentru revenirea acestui domeniu- operatori comerciali noi – firme noi înregistrate în 2021 – creșterea bugetului local și a locurilor de muncă- digitalizare și retrodigitalizare	AMENINȚĂRI <ul style="list-style-type: none">- zone din proximitate în competiție – Viscri- capacitatea de cazare, HoReCa – in general, insuficient dezvoltată- antreprenoriat HoReCa de start up – timid- depășirea capacității de gestionare a mai multor proiecte desfășurate în paralel- regenerarea urbană – reglementare dificilă și birocratică- prelungirea crizei sanitare- transport intermodal insuficient- spații – teren liber de sarcină pentru noi investiții - insuficient



III. DEZVOLTARE DURABILĂ - ORIENTĂRI

III. 1 Context european și național

Elaborarea *Strategiei de dezvoltare durabila 2021-2027 (2030)* are ca scop evaluarea și punerea în valoare a oportunităților economice și investiționale care să conducă la realizarea obiectivelor în conformitate cu direcțiile strategice europene, naționale și regionale.

Strategia de Dezvoltare Durabila s-a elaborat, inițial, pornind de la *Strategia Națională pentru dezvoltarea durabilă a României 2030*, realizată la nivelul Departamentului Guvernului pentru Dezvoltare Durabilă, și care contribuie la *Agenda 2030* și la implementarea celor 17 obiective pentru dezvoltare durabilă, adoptată de statele membre NATO în 2015, respectiv:

- Fără sărăcie;
- Foamete „zero”;
- Sănătate și bunăstare;
- Educație de calitate;
- Egalitate de gen,
- Apă curată și sanitație;
- Energie curată și la preturi accesibile;
- Muncă decentă și creștere economică;
- Industrie, inovație și infrastructură;
- Inegalități reduse;
- Orașe și comunități durabile;
- Consum și producție responsabile;
- Acțiune domeniul schimbărilor climatice;
- Viața acvatică;
- Viața terestră;
- Pace, justiție și instituții eficiente;
- Parteneriate pentru realizarea obiectivelor.

Alături de statele membre, și respectând principiul subsidiarității, *UE s-a angajat să devină lider în punerea în aplicare a Agendei 2030* și, implicit, a celor 17 Obiective de Dezvoltare Durabilă.

Strategia națională pentru dezvoltarea durabilă a României, ca și Agenda 2030, este realizată pe *trei direcții principale: economică, socială și de mediu*, orientată către cetățean și centrată pe inovație și încredere că statul servește nevoile fiecărui cetățean, într-un mod eficient și într-un mediu curat, în mod echilibrat și integrat.

Toate Obiectivele pentru Dezvoltare Durabilă au ținte care sunt în mod direct legate de



responsabilitățile autorităților administrației publice locale. Viziunea privind politica de coeziune pentru perioada 2021 – 2027 cuprinde aspecte legate de: îmbunătățirea competitivității și susținerea inovării promovarea investițiilor verzi, adaptarea la schimbările climatice și un răspuns proactiv la potențiale riscuri asigurarea accesibilității persoanelor și conectivității orașelor dezvoltarea serviciilor publice de calitate în beneficiul cetățenilor .

Un alt document strategic, de importanță majoră pentru dezvoltarea teritorială, și care a fost luat în calcul la stabilirea direcțiilor de dezvoltare a orașului, este Strategia de Dezvoltare Teritorială a României – **România policentrică 2035, ale cărei obiective generale prevăd:**

- Asigurarea unei integrări funcționale a teritoriului național în spațiul european prin sprijinirea interconectării eficiente a rețelelor energetice, de transporturi și broadband;
- Creșterea calității vieții prin **dezvoltarea infrastructurii tehnico-edilitară** și a **serviciilor publice** în vederea asigurării unor spații urbane și rurale de calitate, atractive și incluzive;
- Dezvoltarea unei rețele de localități competitive și coezive prin sprijinirea specializării teritoriale și formarea zonelor funcționale urbane;
- **Protejarea patrimoniului natural și construit** și valorificarea elementelor de identitate teritorială;
- **Creșterea capacității instituționale** de gestionare a proceselor de dezvoltare teritorială.
- Corelarea SDD cu cadrul strategic european, național, regional și județean asigură coerența planificării resurselor disponibile sau care pot fi atrase în vederea definirii și susținerii intervențiilor prioritare pentru **dezvoltarea orașului**.

Astfel, au fost luate în calcul următoarele aspecte și documente de planificare strategică:

- Documentele programatice aferente perioadei de programare 2021 – 2027, care au la bază Obiectivele de Politică de dezvoltarea regională și coeziune propusă la nivelul Uniunii Europene, respectiv:
- *O Europă mai inteligentă*, prin inovare, digitalizare, transformare economică și sprijinirea întreprinderilor mici și mijlocii;
- *O Europă mai verde*, cu emisii scăzute de carbon , în tranziție spre o economie fără emisii și rezilientă, prin promovarea tranziției către o energie nepoluantă și justă, a investițiilor verzi și albastre, a economiei circulare, a reducerii impactului asupra schimbărilor climatice și adaptării la schimbările climatice și a prevenirii și gestionării riscurilor
- *O Europă conectată*, prin creșterea mobilității și conectivitatea TIC regională;
- *O Europă mai socială*, pentru realizarea pilonului european al drepturilor sociale și
 - sprijinirea calității locurilor de muncă, a învățământului, a competențelor, a incluziunii sociale și a accesului egal la sistemul de sănătate;
 - *O Europă mai apropiată de cetățenii săi*, prin promovarea dezvoltării durabile și integrate a



tuturor tipurilor de teritorii și a inițiativelor locale.

- Acord de Parteneriat pentru Perioada de programare 2021 – 2027 (var. octombrie 2020);
- Program de Guvernare 2020 – 2024;

Mecanismul de Reziliență și Relansare, unde România are o alocare de 30,46 mld. euro și va constitui o sursă principală de sprijin, în special, pentru mediul de afaceri și pentru instituțiile și autoritățile publice, în baza Planului Național de Reziliență și Redresare ce urmează a fi elaborat și negociat cu Comisia Europeană. Planul Național de Relansare și Reziliență al României (PNRR) este documentul care fundamentează prioritățile de reformă și domeniile de investiții la nivel național pentru instituirea *”Mecanismului de redresare și reziliență”*. Sursa de finanțare este reprezentată de fondurile alocate pentru România în cadrul Mecanismului de redresare și reziliență și în completare din surse alocate de la bugetul de stat. Obiectivul PNRR este asigurarea ameliorării stării economiei naționale după criza generată de COVID19, creșterea economică și crearea de locuri de muncă necesare pentru incluziunea forței de muncă, sprijinirea tranziției verzi și a celei digitale pentru promovarea creșterii durabile. În vederea accesării fondurilor europene prin Mecanismul de redresare și reziliență, Guvernul României a emis OUG 155/2020 care oferă baza legală pentru finanțarea proiectelor publice majore care pot avea un impact semnificativ pentru dezvoltarea economică la nivelul Regiunilor de Dezvoltare ale României ori la nivelul autorităților locale și care țin cont de Strategia Națională pentru Dezvoltare Durabilă a României 2030.

Pilonul I. Tranziția Verde

- Sistemul național de gestionare a apei: apă și canalizare, irigații, desecări-drenaje,
- Lucrări de combatere a eroziunii solului și intervenții active în atmosferă
- Împădurim România și protejăm biodiversitatea
- Managementul deșeurilor și economie circulară
- Transport feroviar și mobilitate urbană
- Valul renovării – Fondul pentru reabilitarea verde și seismică
- Energie regenerabilă și eficiență energetică

Pilonul II. Transformarea digitală

- Cloud guvernamental și sisteme digitale interconectate în administrația publică,
- România Educată – Digitalizarea educației
- Broadband și 5G

Pilonul III. Creștere inteligentă, durabilă și favorabilă incluziunii

- Modernizarea și consolidarea sistemului financiar-fiscal
- Investiții și instrumente financiare pentru sectorul privat și reforma companiilor de stat
- România Educată – Învățământ dual, tehnic și profesional
- Cercetare, Dezvoltare și Inovare



- Dezvoltarea infrastructurii de gaz natural în amestec cu hidrogen și alte gaze verzi
- România Creativă (industrii creative)
- Transport rutier și autostrăzi

Pilonul IV. Coeziune socială și teritorială

- Fondul de reziliență pentru localități
- Fondul pentru dezvoltare comunitară în rural și zone urbane sărace
- Infrastructură socială și cămine de bătrâni
- România Velo – Încurajarea transportului și turismului pe bicicletă, pedestru și alte forme nemotorizate
- România Atractivă

Pilonul V. Sănătate și reziliență economică, socială și instituțională

- Fondul pentru Spitale. Creșterea accesului la Sănătate
- Reziliență în situații de criză
- România Educată – infrastructură școlară și universitară
- Încurajarea formalizării muncii, economie socială și introducerea Venitului Minim de Incluziune
- Reforma administrației publice, salarizarea unitară, dialog social și creșterea eficienței justiției
- Fondul de reziliență a societății civile

Pilonul VI. Politici pentru generația următoare, copii și tineri

- România Educată - Programul național de reducere a abandonului școlar
- Granturi pentru tineret și sport
- România Educată - Programul Național pentru Creșe

Propunerile Programelor Operaționale aferente perioadei de programare 2021 – 2027, au următoarele ținte :

Programul Operațional Dezvoltare Durabilă (PODD)

- *Prioritatea 1 - Promovarea eficienței energetice, a sistemelor și rețelelor inteligente de energie și a soluțiilor de stocare și reducerea emisiilor de gaze cu efect de seră.*
- *Prioritatea 2 - Dezvoltarea infrastructurii de apă și apă uzată și tranziția la o economie circulară*
- *Prioritatea 3 - Protecția mediului prin conservarea biodiversității, asigurarea calității aerului și remediere a siturilor contaminate*
- *Prioritatea 4 - Promovarea adaptării la schimbările climatice și managementul riscurilor*



Programul Operațional Educație și Ocupare (POEO)

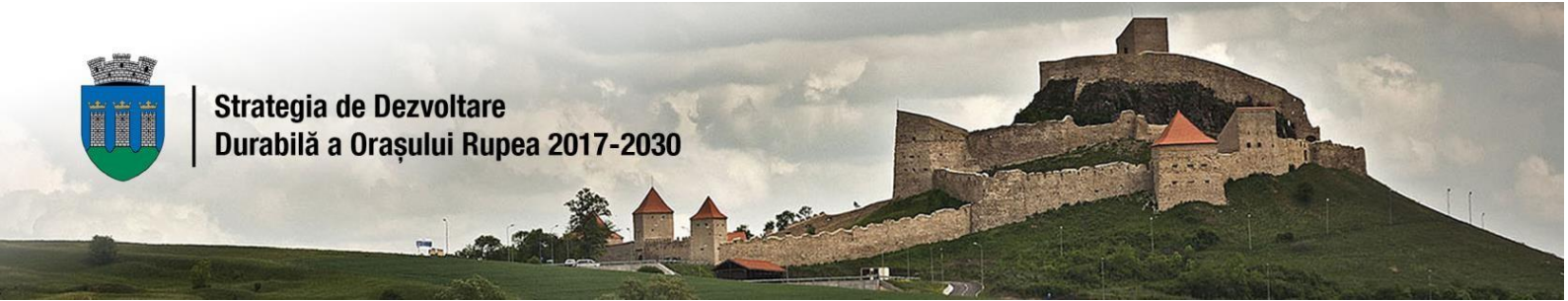
- *Prioritatea 1- Valorificarea potențialului tinerilor pe piața muncii*
- *Prioritatea 2- Îmbunătățirea participării copiilor la educația antepreșcolară și preșcolară*
- *Prioritatea 3- Prevenirea părăsirii timpurii a școlii și creșterea accesului și a participării grupurilor dezavantajate la educație și formare profesională*
- *Prioritatea 4- Creșterea calității ofertei de educație și formare profesională pentru asigurarea echității sistemului și o mai bună adaptare la dinamica pieței muncii și la provocările inovării și progresului tehnologic.*
- *Prioritatea 5 - Creșterea accesibilității, atractivității și calității învățământului profesional și tehnic*
- *Prioritatea 6- Creșterea accesului pe piața muncii pentru toți*
- *Prioritatea 7 - Antreprenoriat și economie socială*
- *Prioritatea 8 - Modernizarea instituțiilor pieței muncii*
- *Prioritatea 9 - Consolidarea participării populației în procesul de învățare pe tot parcursul vieții pentru facilitarea tranzițiilor și a mobilității pe piața muncii*

Programul Operațional Incluziune și Demnitate Socială (POIDS) - Scopul POIDS este de a sprijini incluziunea socială a persoanelor aparținând grupurilor vulnerabile, mai ales ale celor cu risc ridicat, inclusiv prin reducerea decalajului rural-urban în ceea ce privește sărăcia și excluziunea socială și creșterea accesului la servicii de calitate pentru populația vulnerabilă, urmărind obiectivele generale:

- *OG1 - Creșterea accesului la servicii sociale pentru populația vulnerabilă, cu precădere din mediul rural prin înființarea și dezvoltarea de servicii sociale la nivel local*
- *OG2 - Creșterea calității serviciilor sociale destinate persoanelor aparținând grupurilor vulnerabile prin asigurarea cu personal de specialitate bine pregătit la nivel local și infrastructura adecvată*
- *OG3 - Reducerea gradului de excluziune socială pentru grupurile vulnerabile prin oferirea de suport și servicii accesibile pentru depășirea situațiilor de dificultate în care se află*
- *OG4 - Creșterea capacității sistemului național de asistență socială de a răspunde la nevoile populației vulnerabile prin dezvoltarea capacității furnizorilor de servicii sociale publice și privați la nivel local*
- *OG5 - Creșterea capacității autorităților locale de a identifica și evalua nevoile sociale ale comunității într-un mod participativ și de a elabora planuri de acțiune adecvate*

Programul Operațional Sănătate (POS)

- *Prioritatea 1 - Investiții pentru construirea spitalelor regionale și infrastructuri spitalicești noi cu impact teritorial major*
- *Prioritatea 2 - Creșterea calității serviciilor de asistență medicală primară, comunitară și*



serviciilor oferite în regim ambulatoriu

- *Prioritatea 3 - Servicii de reabilitare, paliativă și îngrijiri pe termen lung adaptate fenomenului demografic de îmbătrânire a populației și profilului epidemiologic al morbidității*
- *Prioritatea 4 - Creșterea eficacității sectorului medical prin investiții în infrastructură și servicii*
- *Prioritatea 5 - Abordări inovative în cercetarea din domeniul medical*
- *Prioritatea 6 - Digitalizarea sistemului medical*
- *Prioritatea 7 - Măsuri care susțin cercetarea, informatizarea în sănătate și utilizarea de metode moderne de investigare, intervenție, tratament*

Strategia Națională pentru Dezvoltarea Durabilă a României 2030 este realizată pe trei direcții principale: economică, socială și de mediu, orientată către cetățean și centrata pe inovație și încredere că statul servește nevoile fiecărui cetățean, într-un mod eficient și într-un mediu curat, în mod echilibrat și integrat. Toate Obiectivele pentru Dezvoltare Durabilă au ținte care sunt în mod direct legate de responsabilitățile autorităților administrației publice locale.

Planul Național de Gestionare a Deșeurilor (PNGD) 2018 – 2025 - Scopul programului este de a stabili viziunea globală și direcțiile strategice pe baza cărora să se dezvolte acțiunile existente și să se propună măsuri noi complementare eficiente și efective. În acest sens, s-a ales o abordare în mai multe etape, respectiv:

- Stabilirea fluxurilor de deșuri și a sectoarelor prioritare pe care programul trebuie să se focalizeze;
- Stabilirea obiectivelor care trasează direcțiile principale ale programului;
- Selectarea măsurilor și a acțiunilor care să conducă la un sistem eficient de utilizare a materialelor cu un impact redus asupra mediului, în concordanță cu obiectivele programului.

Strategia de dezvoltare teritorială a României, România policentrică 2035 - este documentul programatic pe termen lung prin care este conturată viziunea de dezvoltare a teritoriului național pentru orizontul de timp 2035 și sunt stabilite obiective de dezvoltare, măsuri, acțiuni și proiecte concrete la nivel teritorial. Obiectivele generale pe care Guvernul și le propune, în cadrul acestei strategii, vizează:

- asigurarea unei integrări funcționale a teritoriului național în spațiul european, prin sprijinirea interconectării eficiente a rețelelor energetice, de transporturi și broadband;
- creșterea calității vieții prin dezvoltarea infrastructurii tehnico-edilitare și a serviciilor publice, în vederea asigurării unor spații urbane și rurale de calitate, atractive și incluzive;
- dezvoltarea unei rețele de localități competitive și coezive, prin sprijinirea specializării teritoriale și formarea zonelor urbane funcționale;
- protejarea patrimoniului natural și construit și valorificarea elementelor de identitate teritorială;
- creșterea capacității instituționale de gestionare a proceselor de dezvoltare teritorială.



Strategia națională de renovare pe termen lung pentru sprijinirea renovării parcului național de clădiri rezidențiale și nerezidențiale, atât publice, cât și private, și transformarea sa treptată într-un parc imobiliar cu un nivel ridicat de eficiență energetică și decarbonat până în 2050 - stabilește necesarul de investiții publice și private, identifică un set specific de măsuri și acțiuni privind politicile și propune opțiuni pentru mecanismele de finanțare și programele naționale care ar trebui puse în aplicare având ca scop sprijinirea renovării parcului național de clădiri rezidențiale și nerezidențiale, publice și private, într-un parc imobiliar cu un nivel ridicat de eficiență energetică și decarbonat până în 2050, facilitând transformarea eficace, din punct de vedere al costurilor, a clădirilor existente.

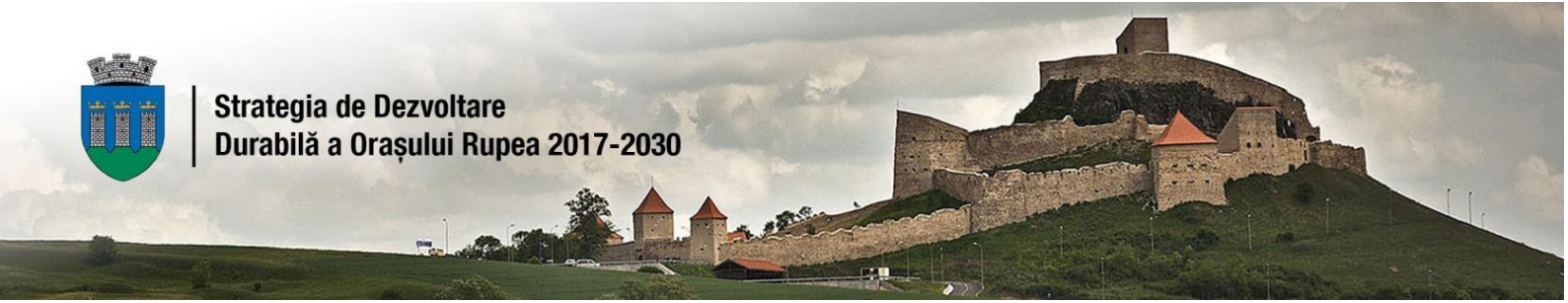
Obiectivele principale ale Strategiei Naționale de Renovare pe Termen Lung sunt următoarele:

- îmbunătățirea performanței energetice a fondului existent de clădiri prin reducerea consumului de energie, a emisiilor de carbon și extinderea utilizării surselor regenerabile de energie la clădiri;
- îmbunătățirea calității vieții pentru toți utilizatorii prin îmbunătățirea confortului termic, a condițiilor de igienă, a siguranței și calității aerului;
- reducerea nivelului sărăciei energetice și asigurarea unei încălziri accesibile financiar pentru familiile cu venituri modeste;
- eficientizarea mecanismelor de finanțare privind renovarea fondului construit;
- dezvoltarea competențelor profesionale privind eficiența energetică în clădiri și susținerea inovării;
- creșterea calității fondului construit prin îmbunătățirea siguranței clădirilor, asigurarea calității arhitecturale, integrarea în mediul urban a intervențiilor de renovare.

Planul Național Integrat Energie și Schimbări Climatice 2021-2030 (propunere) - planul se integrează cu prioritate obiectivele și direcțiile stabilite prin strategiile specifice în domeniul energetic, respectiv al schimbărilor climatice, bazându-se în același timp pe documentele programatice inițiate și de alte ministere/autorități.

Ca atare, abordarea și-a propus să identifice un set de priorități care să conducă la îndeplinirea obiectivelor asumate revizuite, având în vedere resursele disponibile, necesitatea asigurării unei tranziții suportabile pentru industrie și consumatori și capacitatea instituțională de implementare. Similar cu perspectiva *Uniunii Europene* de a construi în jurul a cinci piloni politica sa energetică și de mediu la orizontul anului 2030, prezentul *Plan* a fost construit pe o serie de elemente esențiale pentru definirea rolului și contribuției României la consolidarea Uniunii Energetice. În acest sens, elementele principale luate în considerare în abordarea strategică a Planului au fost următoarele:

- Abordarea holistică: energie, economie, mediu și schimbări climatice să se deruleze în strânsă corelare cu realitatea economică a Statelor Membre, astfel încât să nu fie afectat echilibrul



macroeconomic și social intern;

- Restructurarea cadrului de piață, în contextul costurilor induse de tranziție și capacitatea Statelor Membre de a susține aceste costuri, în termeni de accesibilitate și competitivitate;
- Creșterea economică și a veniturilor per gospodărie (la orizontul anului 2030);
- Reducerea sărăciei energetice.

Strategia Națională de Cercetare, Inovare și Specializare Inteligentă 2021 – 2027 (propunere);

- O1. Dezvoltarea sistemului de cercetare
- O2. Susținerea ecosistemelor de inovare asociate specializărilor inteligente
- O3. Mobilizare către inovare - Colaborarea public-privat
- O4. Internaționalizare și colaborare transnațională

Strategia Națională pentru Ocuparea Forței de Muncă 2021-2027 și Planul de acțiuni pe perioada 2021 - 2027 pentru implementarea Strategiei Naționale pentru Ocuparea Forței de Muncă 2021-2027 (proiect HG)⁷⁸ - Obiectivul general al strategiei este creșterea ocupării prin măsuri de activare a persoanelor inactive apte de muncă, a șomerilor, în special a celor de lungă durată, a tinerilor, inclusiv NEETs, prin asigurarea unor tranziții rapide și de calitate în ocupare pentru tinerii absolvenți, prin dezvoltarea resurselor umane, prin stimularea culturii și a inițiativei antreprenoriale și prin stimularea creării de noi oportunități și locuri de muncă.

- Obiectivul specific 1. Integrarea durabilă pe piața muncii a forței de muncă disponibile
- Obiectivul specific 2. Creșterea gradului de valorificare a potențialului economic al tinerilor (inclusiv Neet"s)
- Obiectivul specific 3. Modernizarea și consolidarea instituțiilor pieței muncii în vederea creării unui mediu care să conducă la crearea unei piețe a muncii flexibile, funcționale și reziliente
- Obiectivul specific 4. Consolidarea sistemului de formare profesională a adulților pentru o mai bună conectare la cerințele pieței muncii

Strategia națională privind incluziunea socială și reducerea sărăciei pentru perioada 2021-2027 și a Planului de acțiune pentru perioada 2021-2027 (proiect HG)⁷⁹ – stabilește :

- 1 Obiectiv General (OG) care vizează reducerea cu cel puțin 10% față de anul 2020 a numărului de persoane expuse riscului de sărăcie sau excluziune socială, până în anul 2027
- 4 Obiective Strategice (OS) care sunt în acord cu obiectivele României asumate pentru

⁷⁸ <http://www.mmuncii.ro/j33/index.php/ro/transparenta/proiecte-in-dezbatere/6150-ph-snofm-2021-2027>

⁷⁹ <http://www.mmuncii.ro/j33/index.php/ro/transparenta/proiecte-in-dezbatere/6180-20201222-proiecthg-sn-incluziune-sociala21-27>



implementarea Strategiei Europa 2020 (prin Programul Național de Reformă) și a Agendei 2030 pentru Dezvoltare Durabilă a ONU (prin Strategia națională pentru dezvoltarea durabilă a României 2030) - pentru fiecare obiectiv strategic sunt identificate și promovate obiective specifice, direcții de acțiune și rezultatele așteptate, toate aceste elemente regăsindu-se cuprinse în Planul de Acțiune al Strategiei pentru perioada 2021-2027.

- OS. 1 Un trai decent pentru toți, în temeiul principiului „Nimeni nu este lăsat în urmă”;
- OS. 2 Investiții sociale pentru promovarea coeziunii;
- OS. 3 Protecție socială pe tot parcursul vieții unei persoane;
- OS. 4 Îmbunătățirea capacității administrative pentru coordonarea politicilor în plan național în acord cu exigențele europene.

Strategia Națională privind drepturile persoanelor cu dizabilități 2021-2027 (propunere)⁸⁰ –

- **Obiectivul general** al Strategiei 2021-2027 este de a asigura participarea deplină și efectivă a persoanelor cu dizabilități, bazată pe libertatea de decizie, în toate domeniile vieții și într-un mediu accesibil și rezilient.

• **9.1 Accesibilitate și Mobilitate**

- Obiectiv specific 1: Îmbunătățirea accesului la mediul fizic
- Obiectiv specific 2: Îmbunătățirea accesului la mediul informațional și comunicațional
- Obiectiv specific 3: Îmbunătățirea accesului la mijloacele de transport
- Obiectiv specific 4: Reducerea vulnerabilității la situații de risc și urgențe umanitare

- **9.2 Protecția Efectivă a Drepturilor Persoanelor cu Dizabilități**

- Obiectiv specific 1: Îmbunătățirea posibilității persoanelor cu dizabilități de a lua decizii
- Obiectiv specific 2: Creșterea accesului persoanelor cu dizabilități la etapele procedurale ale sistemului de justiție

- **9.3 Ocupare**

- Obiectiv specific 1: Creșterea accesului la ocupare pentru persoanele cu dizabilități
- Obiectiv specific 2: Creșterea calității ocupării pentru persoanele cu dizabilități
- Obiectiv specific 3: Creșterea accesului la programe de formare profesională

- **9.4 Protecție socială, inclusiv abilitare/reabilitare**

- Obiectiv specific 1: Îmbunătățirea accesului la programele de reducere a sărăciei pentru populația generală
- Obiectiv specific 2: Îmbunătățirea acoperirii costului suplimentar al dizabilității prin programele existente

- **9.5 Viață independentă și integrare în comunitate, inclusiv accesul la servicii publice**

- Obiectiv specific 1: Îmbunătățirea cadrului de reglementare în domeniul serviciilor sociale

⁸⁰ <http://andpdca.gov.ro/w/stategia-nationala-privind-drepturile-persoanelor-cu-dizabilitati-2021-2027-proiect/>



- Obiectiv specific 2: Dezinstituționalizarea persoanelor cu dizabilități
- Obiectiv specific 3: Îmbunătățirea accesului la servicii sociale în comunitate necesare pentru o viață independentă
- Obiectiv specific 4: Asigurarea accesului la locuințe sociale
- **9.6 Educație**
- Obiectiv specific 1: Îmbunătățirea accesului la educație de calitate pentru toate nivelurile de învățământ preuniversitar
- Obiectiv specific 2: Îmbunătățirea accesului la educație terțiară
- **9.7 Sănătate**
- Obiectiv specific 1: Îmbunătățirea accesului persoanelor cu dizabilități la serviciile curative și de sănătate publică
- Obiectiv specific 2: Asigurarea exercitării dreptului la sănătate sexuală și reproductivă
- Obiectiv specific 3: Îmbunătățirea accesului la tratament cu demnitate și respect
- **9.2 Participare politică și publică**
- Obiectiv 1: Creșterea accesului la activități culturale
- Obiectiv specific 2: Creșterea accesului la activități sportive și de recreere și turism
- Obiectiv specific 3: Creșterea accesului la procesul electoral
- Obiectiv specific 4: Creșterea participării la viața publică

Strategia pentru modernizarea infrastructurii educaționale 2018 – 2023⁸¹ - asigurarea unui acces echitabil la medii de învățare sigure și flexibile, care facilitează inovarea în predare și învățare prin utilizarea unui model decizional transparent, bazat pe date concrete.

Obiective strategice:

- *Îmbunătățirea accesului la servicii educaționale în zonele insuficient deservite și în unitățile de învățământ supraaglomerate.*
- Creșterea capacității de școlarizare în învățământul antepreșcolar și preșcolar.
- Îmbunătățirea condițiilor de cazare și posibilităților de transport pentru elevi și studenți.
- *Dezvoltarea și actualizarea cadrului legislativ al infrastructurii școlare pentru asigurarea unui mediu propice pentru spațiile de învățare.*
- Îmbunătățirea calității condițiilor de siguranță și de funcționare a spațiilor de învățare.
- *Asigurarea și dezvoltarea unor medii de învățare de calitate care să sprijine procesul de învățare.*
- Îmbunătățirea calității și relevanței mediilor de învățare pentru stimularea dezvoltării competențelor solicitate pe piața forței de muncă sau fundamentale pentru succesul în viață și în societate.

⁸¹ www.edu.ro/sites/default/files/Strategie%20SMIE%2023.04.2018.pdf



Strategia Națională a României pentru Dezvoltarea Turismului 2019 – 2030⁸²

Până în 2030, România va fi o destinație turistică bine cunoscută, de înaltă calitate, disponibilă pe parcursul întregului an, valorificând unicitatea patrimoniului său cultural și natural și oferind servicii la standarde internaționale.

Turismul poate contribui în mod semnificativ la îndeplinirea a trei obiective de dezvoltare prioritare: generarea de venituri, crearea de locuri de muncă și atragerea de venituri în valută. În acest sens, sectorul turistic poate juca un rol important ca promotor al dezvoltării economice. Impactul pe care acest sector îl poate avea la diferite niveluri de dezvoltare economică poate fi semnificativ, dacă este gestionat corespunzător.

- Obiectivul 1.1. Creșterea accesibilității zonelor turistice și a calității infrastructurii turistice , *Infrastructura locală:*
 - Îmbunătățirea calității spațiilor publice (spații verzi, parcuri, zone de recreere) în stațiunile turistice și în principalele centre urbane, stațiunile montane -litoral
 - Adaptarea obiectivelor de patrimoniu cultural la uzul public și turistic (parcaje, dotări, peisagistică, bănci, coșuri de gunoi, semnalistică și semnalizare, panouri informative, etc);
 - Reabilitarea și promovarea patrimoniului cultural în zonele urbane pentru uz public și turistic (piețe, cartiere istorice cu fațade și monumente unice);
 - Protejarea, dezvoltarea și promovarea patrimoniului natural prin adaptarea și/sau reabilitarea infrastructurii de eco-turism;
 - Îmbunătățirea calității peisajelor, a spațiilor publice și dezvoltarea de utilități turistice în zonele rurale de importanță turistică;
 - Dezvoltarea de strategii de vizitare în zonele naturale protejate și în siturile Natura 2000;
 - Dezvoltarea infrastructurii MICE și a infrastructurii de evenimente - centre de reuniuni, săli de evenimente, săli multifuncționale (de exemplu, în Constanța, pentru a atenua sezonabilitatea și în București și Cluj, întrucât acestea sunt deja destinații de evenimente bine dezvoltate, în conformitate cu statisticile ICCA);
 - Renovarea infrastructurii și unităților de tratament balnear și modernizarea dotărilor acestora.
- Obiectivul 1.2. Sprijinirea dezvoltării inovatoare în sectorul privat Oportunități și stimulente pentru inovarea în afaceri, digitalizare
- Obiectivul 1.3. Creșterea calității experiențelor și a serviciilor la nivelul destinațiilor turistice
- Obiectivul 2.1. Consolidarea capacității de elaborare de politici în domeniul turismului, creșterea gradului de digitalizare și o mai bună adaptare a instrumentelor de marketing la specificul piețelor cu potențial mare

⁸² sgg.gov.ro/new/wp-content/uploads/2020/09/Strategia-de-Dezvoltare-Turistic%C4%83-a-Rom%C3%A2niei-volum-2-Strategia-%C8%99i-Planul-de-Ac%C8%9Biune.pdf



III.2 Context regional - Regiunea Centru

POR își propune următoarele priorități pentru Regiunea Centru - Portofoliul regional de proiecte este structurat pe teme de dezvoltare ale POR 2021-2027 și pe domeniile strategice ale PDR 2020-2027. Până în luna octombrie 2020, au fost incluse în această bază de date 789 proiecte, cu o valoare totală de peste 27,26 miliarde lei.

Planul de Dezvoltare a Regiunii Centru 2021-2027 (PDR Centru) reprezintă principalul document de planificare și programare elaborat la nivel regional și asumat de către factorii de decizie din Regiunea Centru.

PDR își propune să răspundă nevoii de a avea la dispoziție un document - cadru la nivel regional prin care se stabilește viziunea de dezvoltare, obiectivul global și obiectivele specifice de atins la finalul perioadei de programare, propunând direcțiile de acțiune și măsurile necesare pentru atingerea obiectivelor.

Planul de Dezvoltare a Regiunii Centru a fost realizat în conformitate cu metodologia orientativă elaborată de către Ministerul Lucrărilor Publice, Dezvoltării și Administrației ce vizează atât conținutul Planurilor de Dezvoltare Regională cât și cadrul partenerial de elaborare, consultare și aprobare al acestora.

Totodată, au fost respectate deciziile stabilite la nivel regional cu privire la constituirea și funcționarea structurilor parteneriale și calendarul orientativ pentru elaborarea documentelor de planificare a dezvoltării regionale.

Fiind fundamentat pe o diagnoză detaliată, concretizată prin Analiza socioeconomică regională a Regiunii Centru, Planul de Dezvoltare ia în considerare nevoile majore ale regiunii și are în vedere valorificarea potențialul său real de dezvoltare.

Pentru o evaluare cât mai corectă a nevoilor și a potențialului regiunii, s-au elaborat studii sectoriale la nivel regional în perioada 2016-2018 . Situația forței de muncă în Regiunea Centru și nevoile de dezvoltare ale sistemului de formare profesională,

- Studiu privind potențialul de dezvoltare și perspectivele economice ale Regiunii Centru,
- Analiza disparităților intraregionale și dezvoltarea urbană la nivelul Regiunii Centru
- Strategia de Specializare Inteligentă a Regiunii Centru.

Analiza socio-economică și Strategia de Dezvoltare a Regiunii Centru au parcurs un amplu proces consultativ desfășurat în cadrul structurilor parteneriale regionale, începând de la identificarea și cuantificarea problemelor și nevoilor până la stabilirea priorităților și măsurilor. Prin activitatea desfășurată în cadrul Comitetului Regional de Planificare „Centru”, în cadrul celor șapte grupuri tematice (infrastructură și dezvoltare teritorială; dezvoltare urbană durabilă; CDI și competitivitate



economică; mediu, energie schimbări climatice; resurse .

umane și incluziune socială; turism și patrimoniu cultural, agricultură, silvicultură și dezvoltare rurală) și în cele șase grupuri județene de lucru s-a urmărit implicarea actorilor relevanți pentru dezvoltarea regională în toate etapele procesului de planificare și programare.

Au fost avute în vedere de asemenea și strategiile de dezvoltare ale județelor, urmărindu-se armonizarea cât mai bună a obiectivelor și acțiunilor județelor și comunităților din Regiunea Centru.

PDR Centru 2021-2027 se raportează, în același timp, la obiectivele stabilite la nivel național și european, sintetizate în documentele de programare ale Comisiei Europene pentru perioada 2021-2027, în angajamentele internaționale ale României și în strategiile naționale pentru perioada următoare.

- PDR Centru urmărește pe tot parcursul său firul roșu **Planul de Dezvoltare Regională al Regiunii Centru 2021-2027, reprezentat de prioritățile** definite prin **Noua Politică de Coeziune a Uniunii Europene pentru perioada 2021-2027:**
- inovare,
- digitalizare,
- transformare economică,
- reducerea emisiilor de carbon
- combaterea schimbărilor climatice,
- creșterea gradului de conectare prin dezvoltarea rețelelor de transport și de internet,
- incluziune socială prin creșterea accesului la educație,
- ocupare și la servicii de sănătate de calitate
- apropierea de nevoile concrete ale comunităților. Regiunea Centru va fi astfel permanent cuplată la procesele în desfășurare la nivel european.

În procesul de elaborare al PDR Centru s-au avut în vedere câteva principii fundamentale, și anume:

- parteneriatul activ la nivel regional asigurat prin activitățile desfășurate în cadrul structurilor consultative și o abordare mixtă a procesului: bottom-up (nevoi, soluții, proiecte) și top-down (integrare, corelare, prioritizare);
- concentrarea și prioritizarea obiectivelor, mărindu-se în acest fel eficacitatea utilizării resurselor alocate;
- coordonarea și corelarea diferitelor acțiuni propuse, ținându-se cont de complementaritatea cu alte strategii naționale sau regionale;
- cuantificarea realizării obiectivelor propuse prin utilizarea unor indicatori SMART de monitorizare ai PDR Centru;
- implicarea beneficiarilor încă din faza de elaborare a Planului prin crearea unui portofoliului regional de proiecte Conform reglementărilor legale în vigoare, cuprinse în cadrul Legii 315/2004 privind dezvoltarea Regională în România și a H.G. 1115/ 2004, după avizarea sa de către Comitetul Regional de



Planificarea „Centru”, PDR Centru 2021-2027 va fi aprobată de către Consiliul de Dezvoltare Regională - forul decizional al Regiunii Centru. *Implementarea Planului de Dezvoltare a Regiunii Centru se va întinde de-a lungul perioadei 2021-2029* și va avea la bază atât finanțări nerambursabile din fonduri europene disponibile după aprobarea Programelor Operaționale aferente perioadei 2021-2027, oportunitățile de finanțare oferite în cadrul PAC 2021-2027 (prin Planul Național Strategic și sistemul de plăți directe), noile pachete financiare și programe europene adoptate ca răspuns la criza generată de pandemia COVID 19 (ex. PNRR, Next Generation EU, EU4Health etc) cât și alocările disponibile prin programele naționale (ex. PNDL, Programul de stimulare a înnoirii Parcului național auto, Casa Verde, PNCDI etc), toate aceste surse putând acoperi doar în parte nevoile de finanțare ale Strategiei, fiind astfel nevoie și de mobilizarea unor resurse financiare proprii sau atrase de către autorități locale, companii și universități.

Planul de Dezvoltare a Regiunii Centru 2021-2027 este însoțit de portofoliul regional de proiecte, care include proiectele majore, cu un impact larg, semnificativ, care vor fi susținute pentru a se asigura o mai eficientă implementare a PDR.

Portofoliul regional de proiecte constituie un instrument esențial pentru asigurarea implementării eficiente a Planului de Dezvoltare a Regiunii Centru permițând, în același timp, monitorizarea mai ușoară a PDR Centru. Mai mult decât o însumare a unor proiecte individuale, portofoliul de proiecte exprimă în mod tangibil nevoile de investiții ale comunităților din Regiunea Centru, punându-le în legătură directă cu prioritățile și măsurile stabilite prin Strategia de Dezvoltare Regională 2021-2027 și cu sursele disponibile de finanțare.

Odată cu perspectiva dublării sumelor alocate României de către Uniunea Europeană prin Planul de Redresare și Reziliență denumit **NextGenerationEU**, se preconizează finanțarea unui număr semnificativ de proiecte suplimentare la nivelul Regiunii Centru.

Dezvoltarea portofoliului regional de proiecte a constituit de la început unul dintre obiectivele importante ale procesului de planificare regională, fiind realizat în strânsă colaborare cu partenerii regionali. În vederea dezvoltării portofoliului de proiecte au fost derulate următoarele activități principale:

- analizarea proiectelor din listele de rezervă ale POR 2014-2020 și a celor respinse, în special cele pe dezvoltare urbană, proiectele de infrastructură de sănătate, socială și educațională, dar și proiectele de eficiență energetică, domenii care fac obiectul finanțării și pe perioada următoare
- solicitarea de idei de proiecte de la potențialii solicitanți de fonduri, în special APL din mediul urban și de la nivel județean pe următoarele domenii: infrastructură de transport, mobilitate urbană, eficiență energetică, regenerare urbană, patrimoniu, turism, infrastructură educațională, de sănătate și socială, inclusiv în ce privește stabilirea unor priorități



- dezvoltarea unei baze de date online pentru portofoliul de proiecte regional
- prezentarea și discutarea domeniilor de finanțare așa cum rezultă ele din propunerile de regulamente ale CE, precum și din propunerile de alte programe de investiții pentru
 - perioada de programare 2021-2027
- realizarea de întâlniri cu promotorii de proiecte privind dezvoltarea acestora
- informări și discuții cu partenerii regionali privind OUG 88/2020 pentru asigurarea de resurse în vederea pregătirii de documentații tehnico-economice pentru proiecte din portofoliu ce se doresc finanțate pe perioada următoare de programare.

P1. O regiune competitivă prin inovare, digitalizare și întreprinderi dinamice

Prin investițiile propuse a se finanța prin această prioritate se dorește valorificarea potențialului inovativ existent în domeniile de specializare inteligentă, potențial încă insuficient asimilat de firme. Astfel se dorește sprijinirea structurilor de cercetare dezvoltare și transfer tehnologic care să permită inovarea și transferul de tehnologie către firme, dar și susținerea întregului ciclu de inovare la nivel de întreprindere, precum și a modernizării industriale la nivelul firmelor coroborat cu susținerea structurilor de sprijinire a afacerilor.

P2. O regiune digitală

Prin investițiile propuse se prevede dezvoltarea serviciilor publice digitale și interoperabilitatea acestora în vederea îmbunătățirii interacțiunii cu cetățenii și mediul economic, dar în același timp și pentru îmbunătățirea activității administrațiilor prin eficientizarea luării deciziilor. De asemenea se propun investiții care să determine creșterea gradului de digitalizare în întreprinderile din regiune – adoptare soluții digitale avansate pentru producție și administrarea afacerii.

P3. O regiune prietenoasă cu mediul

Aceasta vizează creșterea calității vieții locuitorilor din localitățile Regiunii Centru pe de o parte prin îmbunătățirea performanței energetice a fondului existent de clădiri publice și rezidențiale și prin modernizarea/extinderea sistemului de iluminat, iar pe de altă parte printr-o mobilitate durabilă și regenerarea urbană

P4. O regiune accesibilă

Prioritatea urmărește creșterea conectivității zonelor mai puțin dezvoltate și a zonelor izolate la rețeaua TEN-T, ținând seama de investițiile realizate prin programele anterioare și cele propuse pe celelalte priorități ale POR, dar și cele realizate sau preconizate la nivel național în domeniul conectivității. De asemenea se urmărește și decongestionarea traficului din marile aglomerări urbane pentru a putea contribui la implementarea PMUD-urilor.

P5. O regiune educată și incluzivă

Prin intermediul acestei priorități se prevede susținerea comunităților locale pentru asigurarea accesului egal al copiilor și elevilor la infrastructura și serviciile de îngrijire și educație oferite în unitățile de învățământ de la toate nivelurile din Regiunea Centru, inclusiv prin accesibilizarea infrastructurii.



P6. O regiune atractivă

Prin această prioritate se urmărește dezvoltarea urbană integrată în funcție de nevoile fiecărei categorii de orașe. De asemenea, intervențiile au în vedere valorificarea potențialului economic al turismului din zonele urbane și rurale.

Dintr-un număr total de 887 de Centre de Agrement/ Baze turistice pentru tineret funcționale la nivel național (din 147 existente), **la nivelul Regiunii Centru se regăsesc 14 centre, ceea ce reprezintă un procent de 16% din numărul total.**

Infrastructura centrelor de agrement necesită investiții pentru creșterea calității serviciilor de cazare și masă oferite copiilor și tinerilor, beneficiari ai taberelor școlare, dar și pentru creșterea calității serviciilor oferite prin diversificarea paletei de activități educaționale și recreative pe care le oferă copiilor și tinerilor.

PDR Centru 2021-2027 DS5, vizează **conservarea, restaurarea și punerea în valoare a patrimoniului cultural-istoric, valorificarea patrimoniului turistic natural și creșterea utilizării potențialului balnear, modernizarea și extinderea infrastructurii turistice pentru tineret și reabilitarea spațiilor cu destinație culturală, dezvoltarea infrastructurii culturale inovatoare**, precum și îmbunătățirea accesibilității zonelor turistice.

Conform PATN⁸³ Secțiunea a VIII-a Zone cu resurse turistice, în Regiunea Centru există 288 de UAT care beneficiază de resurse naturale și **antropice mari și foarte mari, dar 199 dintre acestea se confruntă cu probleme ale infrastructurii turistice și 120 cu probleme ale infrastructurii tehnice.** Potrivit SNCP 2016-2022, **doar 16% din totalul monumentelor se află în condiție medie, bună sau foarte bună, în timp ce 38% se află în stare proastă, 3% s-au prăbușit (sau sunt aproape deteriorate), iar 43% rămâne în continuare neinventariat, din punctul de vedere al stării de conservare.**

Dezvoltarea inegală a turismului în interiorul regiunii, în condițiile în care avem un potențial turistic ridicat în toate cele șase județe ale regiunii, este edificatoare pentru a arăta importanța aplicării unor strategii de stimulare a turismului care includ toate aspectele ce concură la dezvoltarea acestui domeniu. În Regiunea Centru doar 6 stațiuni balneoclimatice au fost acreditate, un număr mic în comparație cu cele 40 localități în care există resurse balneare atestate. Unul din domeniile care sprijină dezvoltarea locală este cultura, aceasta fiind un instrument de revitalizare socială și economică, jucând un rol important în protejarea și promovarea identităților culturale și în susținerea creativității.

Majoritatea clădirilor și spațiilor destinate activităților culturale din Regiune, fie că este vorba de

⁸³ Plan de amenajare a teritoriului național



muzeu, galerii de artă, săli de spectacol sau cinematografe, au o vechime considerabilă, și puține au reușit să fie reabilitate, modernizate și dotate corespunzător. Având în vedere tendința de creștere rapidă și de diversificare a activităților culturale, pe lângă reabilitarea spațiilor actuale cu destinație culturală, va fi nevoie în unele centre urbane mari și mijlocii de **crearea de noi spații/ clădiri multifuncționale care să servească mai bine noile nevoi de dezvoltare a sectorului cultural. e (i) favorizarea dezvoltării integrate sociale, economice și de mediu la nivel local și a patrimoniului cultural, turismului și securității/ în afara zonelor urbane.** Majoritatea obiectivelor de patrimoniu de importanță UNESCO sau națională sunt situate în mediul rural. De asemenea, în mediul rural se găsesc importante resurse balneare, iar zona montană de la nivel regional este situată în mare parte în mediul rural. Regiunea Centru are un potențial semnificativ în câteva subdomenii de turism alternativ precum turismul gastronomic, turismul viticol, turismul de aventură etc. Susținerea formelor de turism tematic și a celor de turism alternativ (turism gastronomic, viticol, cicloturism, turism de aventură etc) este una din măsurile propuse în cadrul PDR Centru 2021-2027. Strategia Națională pentru Dezvoltarea Durabilă a României 2030, dar și Master Planul pentru Dezvoltarea Turismului Național 2007-2026 includ ca și **priorități dezvoltarea patrimoniului natural și ecoturismul. De asemenea se susține dezvoltarea durabilă a turismului într-o manieră în care resursele de mediu, culturale și de patrimoniu să fie apreciate în prezent și păstrate pentru generațiile viitoare și recunoașterea turismului ca factor cheie în cadrul economiei.**

Alte DOCUMENTE STRATEGICE studiate: *Strategia județeană de dezvoltare durabilă – județul Brașov, Strategia județeană de gestionare a deșeurilor 2021-2025 – județ Brașov, Alte documente care vizează Regiunea Centru*



**Planul de Dezvoltare a Regiunii Centru 2021-2027
la care se raportează *Strategia de Dezvoltare Durabilă a orașului Rupea, inclusiv Planul de Acțiuni***

Prioritatea PDR 2021-2027-	POR	POTE	PODD	POT	POCIDIF	POS	POEO	POIDS	PNS	POAT	PNRR
P.1.1 Întărirea capacității administrative a autorităților publice locale în vederea implementării principiilor dezvoltării urbane integrate și sprijinirea cooperării la nivel Microregional	#									#	
P.1.2 Extinderea, reabilitarea și modernizarea infrastructurii de transport regional și dezvoltarea infrastructurii TIC, în mod special a infrastructurii de bandă largă	#			#	#						#
P.1.3 Creșterea coeziunii sociale a orașelor prin implementarea de strategii de dezvoltare locală la nivel de zone țintă din cadrul orașelor	#							#		#	



Prioritatea PDR 2021-2027-	POR	POTE	PODD	POT	POCIDIF	POS	POEO	POIDS	PNS	POAT	PNRR
P.1.4 Sprijinirea mobilității urbane Durabile	#			#							#
P.1.5 Extinderea digitalizării serviciilor administrației publice locale și implementarea de soluții SMART City	#				#						#
P.1.6 Regenerarea economică și socială a orașelor mici precum și a localităților urbane monoindustriale	#	#								#	#
Prioritatea PDR 2021-2027	POR	POTE	PODD	POT	POCIDIF	POS	POEO	POIDS	PNS	POAT	PNRR
P.2.1 Promovarea unui mediu de afaceri inovativ pentru o dezvoltare economică Inteligentă	#	#	#		#						#
P.2.2 Extinderea și diversificarea infrastructurii regionale și locale de afaceri, susținerea clusterelor și dezvoltarea rețelelor de cooperare Economică	#	#									#



Prioritatea PDR 2021-2027-	POR	POTE	PODD	POT	POCIDIF	POS	POEO	POIDS	PNS	POAT	PNRR
P.2.3. Susținerea sectorului regional de cercetare-dezvoltare pentru o creștere economică inteligentă		#			#						#
P.2.4 Creșterea gradului de internaționalizare (sprijinirea participării companiilor și instituțiilor de cercetare la diverse rețele internaționale de cooperare economică)	#										
P.3.1. Îmbunătățirea calității, eficacității și relevanței ofertei educaționale regionale, a serviciilor și accesului la educație la toate nivelurile	#	#					#				
P.3.2. Sprijinirea măsurilor active de ocupare și modernizarea pieței muncii		#					#				



Prioritatea PDR 2021-2027	POR	POTE	PODD	POT	POCIDIF	POS	POEO	POIDS	PNS	POAT	PNRR
P.3.3. Dezvoltarea infrastructurii, creșterea accesului și îmbunătățirea serviciilor acordate persoanelor aparținând grupurilor vulnerabile								#			
P.3.4. Extinderea și modernizarea infrastructurii de sănătate, creșterea accesului și îmbunătățirea serviciilor de sănătate, cercetare -dezvoltare, inovare în sănătate						#					#



Prioritatea PDR 2021-2027	POR	POTE	PODD	POT	POCIDIF	POS	POEO	POIDS	PNS	POAT	PNRR
P.4.1 Creșterea calității mediului înconjurător din așezările urbane și rurale din Regiunea Centru	#	#	#						#		#
P.4.2 Creșterea eficienței utilizării energiei și a altor resurse materiale prin implementarea de soluții și tehnologii curate care să faciliteze tranziția către economia circulară		#	#								
P.4.3 Protejarea și conservarea biodiversității regionale			#						#		
P.4.4 Diminuarea efectelor schimbărilor climatice și prevenirea riscurilor Naturale			#						#		#



Prioritatea PDR 2021-2027	POR	POTE	PODD	POT	POCIDIF	POS	POEO	POIDS	PNS	POAT	PNRR
P.5.1. Conservarea, restaurarea și punerea în valoare a patrimoniului cultural-istoric, valorificarea patrimoniului turistic natural și creșterea utilizării potențialului balnear	#										#
P.5.2. Modernizarea și extinderea infrastructurii regionale de cazare și de agrement și îmbunătățirea serviciilor Specifice	#										
P.5.3. Susținerea turismului de nișă, dezvoltarea activităților conexe turismului și integrarea activităților Turistice	#										
P.5.4. Asigurarea forței calificate de muncă în turism							#				



Prioritatea PDR 2021-2027	POR	POTE	PODD	POT	POCIDIF	POS	POEO	POIDS	PNS	POAT	PNRR
P.6.1. Eficientizarea activităților agricole, susținerea activităților de prelucrare a produselor agricole și îmbunătățirea pregătirii profesionale a Fermierilor							#		#		
P. 6.2. Susținerea activităților agricole în zonele montane	#								#	#	
P. 6.3. Valorificarea superioară, într-o manieră durabilă, a potențialului silvic Regional									#		#
P.6.4. Creșterea atractivității economice și diversificarea activităților economice în localitățile rurale									#		
P.6.5. Îmbunătățirea infrastructurii tehnico-edilitare a localităților rurale									#		#
P.6.6. Dezvoltarea infrastructurii sociale, cultural-recreative și susținerea dezvoltării comunitare								#	#		



IV . 1 ORIENTĂRI STRATEGICE

Strategia de dezvoltare durabilă a orașului Rupea a fost actualizată și în concordanță cu obiectivele de politică europeană stabilite în pachetele de propuneri de **Regulamente ale Uniunii Europene, pentru nouă perioadă de programare aferentă 2021- 2027**. Acest aspect este extrem de util, ținând cont de faptul ca programele operaționale reprezintă surse de finanțare de mare importanță, mai ales pentru proiecte care urmăresc dezvoltarea socio-economică a zonei, localității, comunității.

Viziunea planului de dezvoltare pentru Regiunea Centru va cuprinde și toate microtopiile, dar într-un context socio- economic mai larg al comunităților, un exemplu de microtopie fiind *localitatea Rupea, oraș care, desi face parte din categoria urbanului mic⁸⁴, este un oraș care vine din urmă cu un Plan de acțiuni bine conturat, pornind de la date naturale foarte importante și prețioase : obiective de patrimoniu, resurse naturale, comunitate interetnică cu un bogat tezaur socio-cultural.*

Orice comunitate modernă trebuie să asimileze și să promoveze o viziune strategică în ceea ce privește dezvoltarea sa viitoare. Lipsa unei asemenea viziuni poate duce la o activitate administrativă reactivă, și se pot rata oportunități.

Dezvoltarea durabilă presupune rezolvarea problemelor prezentului fără a compromite posibilitatea generațiilor viitoare de a-și satisface propriile nevoi. Pentru a atinge acest deziderat al dezvoltării durabile este necesară stabilirea unor ținte concrete, pe termen lung.

Dezvoltarea durabilă presupune rezolvarea problemelor prezentului fără a compromite posibilitatea Generațiilor viitoare de a-și satisface propriile nevoi. Pentru a atinge acest deziderat al dezvoltării durabile este necesară stabilirea unor ținte concrete, pe termen lung.

Identificarea și descrierea acestor « ținte » sunt traduse în planificarea strategică prin conceptul de viziune de dezvoltare. **Viziunea de dezvoltare** explică de ce este nevoie de o nouă abordare, ce este propus, unde va lua loc și cum se va implementa strategia.

- *Rupea 2030* este o viziune pentru dezvoltarea economică, socială, culturală și structurală a U.A.T.- ului până în anul 2030 și ulterior. Dezvoltare economică prin atragerea investitorilor și dezvoltarea afacerilor locale;
- *Rupea 2030* abordează fiecare dintre cele patru domenii (social, economic, infrastructură și mediu). Creșterea capitalului social prin creșterea nivelului de integrare a persoanelor care aparțin grupurilor vulnerabile, îmbunătățirea calității educației și a dialogului interetnic.
- *Rupea 2030* este o viziune a unei localități dezvoltate economic, turistic și social. Dezvoltarea turismului prin conservarea și promovarea obiectivelor și prin dezvoltarea serviciilor turistice;

⁸⁴ Oraș categoria III



Direcțiile prioritare oferă cadrul general de acțiune pentru îndeplinirea viziunii de dezvoltare. Fiecare dintre direcțiile propuse implică stabilirea de obiective și planificarea în timp a măsurilor concrete de lucru.

Obiectivele de dezvoltare a orașului propuse pentru perioada 2017 – 2030 au fost stabilite prin corelarea propunerilor administrației publice locale și analiza situației actuale. Orientarea de bază o constituie: accentuarea punctelor tari în vederea valorificării oportunităților și minimizarea efectelor punctelor slabe prin eliminarea factorilor care blochează dezvoltarea pentru fiecare dintre cele 3 direcții prioritare identificate. Obiectivele de dezvoltare propuse urmăresc impulsivitatea și coordonarea dezvoltării generale prin valorificarea potențialului existent.

Măsurile propuse pentru realizarea obiectivelor au fost prioritizate **în trei categorii:**

Urgent - sunt acele măsuri care nu mai suportă amânare și de a căror implementare depinde dezvoltarea comunei;

Mediu - sunt măsurile/acțiunile ce se vor realiza după soluționarea nevoilor stringente;

Pe termen lung - sunt măsurile/acțiunile ce nu necesită soluționare imediată.

Direcția strategică 1 - Dezvoltarea turismului.

*"Ascultă glasurile stejarilor seculari și ale înaintașilor
care răzbat prin zidurile fortificate ale cetății"*

Viziune

Regiunea Centru dispune de un potențial turistic deopotrivă bogat și divers, valorificat doar parțial în prezent. Turismul rural a înregistrat o dinamică spectaculoasă în ultimii 20 ani, numărul pensiunilor turistice și agroturistice din Regiunea Centru apropiindu-se de 1600 în anul 2018, iar cel al locurilor de cazare oferite depășind 28 000.

Regiunea Centru deține 34,7% din pensiunile agroturistice ale României și 36% din pensiunile turistice. În prezent, zonele cu cel mai dezvoltat turism rural din Regiunea Centru sunt: Bran – Moeciul – Fundata, Mărginimea Sibiului, Zona Țării Făgărașului, Zona Arieșului superior (Albac – Gârda - Arieșeni - Avram Iancu - Vidra), Zona Săcele - Întorsura Buzăului, Valea Hârtibaciului, Zona Făgărașului și câteva zone mai restrânse: Râmetea-Colțești, Corund - Praid, cetățile și bisericile fortificate din Podișul Târnavelor, etc.



Resursele turistice sunt constituite din atracțiile naturale și antropice cât și din infrastructura și echipamentele turistice, care, pentru a fi competitive, trebuie valorificate într-un mod sustenabil. Arealul Rupea are un potențial turistic ridicat datorită reliefului său diversificat o componentă naturală cu potențial turistic complex și de mare valoare, reprezentată de peisaje deosebite, relief variat, condiții climatice favorabile turismului.

- componentă antropică - zone cu potențial turistic ridicat, reprezentată prin vestigii arheologice, monumente istorice, muzee.

Din analiza și studiile realizate în domeniu a reieșit că formele de turism cu cel mai ridicat potențial de dezvoltare sunt: turismul balnear, turismul montan, turismul cultural, dar și turismul rural.

Turismul balnear - încă nu este perceput ca un sector de sine stătător, dar începe să merite o atenție specifică, începe să fie reconsiderat și revalorizat în ultimii ani, acesta putând deveni, în perioada următoare, una din formele preferate de turism, inclusiv pentru turiști din afara României. Potențialul balnear al orașului reprezintă un alt punct tare pentru dezvoltarea turistică, știut fiind faptul că, în trecut, orașul a fost o bază balneară foarte căutată.

Regiunea Centru este detinatoarea unor resurse balneare extrem de diverse și numeroase (ape minerale, ape de zacământ, lacuri sarate, namoluri sapropelice, gaze mofetice etc.). Județele cele mai bogate în resurse sunt Harghita și Covasna, urmate de Mureș, Sibiu, Brașov și Alba.

Sectorul balnear este considerat a fi unul dintre domeniile cu cel mai ridicat potențial, atât din perspectiva exploatării resurselor, cât și a tendințelor favorizante manifestate la nivel mondial în ceea ce privește turismul de „wellness”. În plus, evoluțiile demografice care preconizează o îmbătrânire a populației din ce în ce mai accentuată în următorii ani justifică o dezvoltare exponențială deosebită a turismului de cură și tratament în viitor. Accentuarea procesului de îmbătrânire a populației va face ca numărul de turiști ce optează pentru această formă de turism să crească semnificativ. Grija pentru bunăstare și sănătate reprezintă o tendință importantă a ultimilor ani.

Creșterea competitivității orașului și a atractivității acestuia ca destinație turistică depinde de furnizarea unui turism calitativ, în termeni de acomodare și servicii. În același timp, diversificarea ofertei turismului balnear, dezvoltarea componentei de agrement și a celei de sănătate și SPA sunt în măsură să aducă noi categorii de turiști (tineri, sportivi, turiști care caută oferte integrate).

Turismul montan - acest tip de turism beneficiază de cel mai mare scor ca varietatea de forme de turism ce pot fi practicate: drumeție, alpinism, sporturi de vară și iarnă, speologie, odihnă și recreere.

Turismul cultural are oferta generoasă de patrimoniu natural și patrimoniu construit. Turismul de vizitare patrimoniu, inclusiv cel religios este foarte bine reprezentat de obiectivele cultural-istorice. Distanța relativ mică dintre obiectivele turistice culturale favorizează integrarea acestora în diferite circuite tematice.



La nivelul arealului se are în vedere dezvoltarea activităților culturale pentru care există interes în creștere și care pot fi introduse și în pachetele turistice, respectiv vizitarea bisericilor fortificate. Aproape în fiecare sat din microregiunea Rupea este o biserică evanghelică fortificată care atrage privirile vizitatorilor zonei. Prezența acestora alături de pădurile dese și pășunile cu arbori seculari specifice sudului Transilvaniei conturează un peisaj de tihnă și ascultat povești din trecut. Orașul Rupea, străjuit de vechea cetate, este, de secole, inima acestei zone.

Turismul de nișă - *Ecoturism*, ecvestru, de aventură, vânătoare, sportiv, ezoteric, afaceri și reuniuni, dar și vizitarea artefactelor perioadei regimului comunist.

Turismul de tineret legat mai ales de activități recreative, educaționale, aventură, sportive.

Următoarele secțiuni includ o trecere în revistă a principalelor obiective turistice și de agrement din județ și a infrastructurii turistice.

Deși atracția locului pentru turiștii din vest și pentru populația urbană din România este evidentă, cei mai mulți petrec perioade scurte sau doar vizitează obiectivele ca turism cultural de weekend. Pentru a transforma acest tip de turism într-o activitate consistentă și pentru a obține turiști consumatori ai serviciilor și produselor locale este necesară orientarea către servicii turistice sau de agrement potrivite zonei : destinațiile din apropiere de succes au demonstrat că targetul pentru această zonă este reprezentat de turiști din vest și populația urbană din România interesați de turism cultural, ecoturism, turism rural.

O destinație turistică este definită ca arealul cu o varietate de produse turistice având o imagine de marketing unitară și coerentă, ce dispune de o rețea de servicii generale și specifice, care contribuie la realizarea produselor turistice.

Destinația ecoturistică este destinația turistică care întrunește, în plus și următoarele principii:

- ♣ proiectează o imagine de marketing responsabilă ;
- ♣ în destinație predomină afacerile cu un management durabil;
- ♣ la nivelul destinației există o susținere reală pentru comunitățile locale;
- ♣ la nivelul destinației se face conștientizarea și informarea turiștilor și a localnicilor cu privire la caracterul natural al acesteia, precum și al valorilor culturale, arhitecturale și de peisaj;
- ♣ la nivelul destinației se implementează măsuri concrete de conservare a naturii.

Marketing responsabil este acea formă de marketing care trebuie să ducă la așteptări realiste din partea vizitatorilor. Marketingul pentru ecoturism oferă clienților informații complete și responsabile care conduc la creșterea respectului pentru mediul natural și cultural al zonelor vizitate și a gradului de satisfacție.

Pentru traducerea viziunii în realitate sunt necesare, pe lângă proiecte și acțiuni complementare :

- Promovarea intensă a obiectivelor în afara localității;
- Signalistică și marcaje specifice pentru toate obiectivele și traseele



- Acțiuni de conștientizare adresate localnicilor, plan de marketing pentru a valorifica produsele locale.
- Construirea unei structuri noi sau amenajarea unei structuri existente (de ex. Sala Plugarilor) pentru a găzdui evenimente culturale :
 - desfășurarea unor spectacole cu ansamblurile folclorice locale,
 - expoziții ale artiștilor și meșterilor din zonă;
- Contractarea de servicii tip ghid turistic, care să le ofere informațiile dorite turiștilor la obiectivele culturale din oraș. Animarea cetății prin organizarea frecventă de spectacole, festivaluri de film/ teatru/muzică.
- Instalarea la Cetate, la primărie, în apropierea structurilor de cazare din oraș și din apropiere și la obiectivele din localitățile vecine a unor panouri de informare cu privire la obiectivele turistice din Orașul Rupea.

Dezvoltarea atracției turistice în arealul Rupea se subscrie Master Planului pentru Dezvoltarea Turismului Național al României 2007-2026, în cadrul căruia sunt prezentate principalele obiective care contribuie la realizarea viziunii propuse în domeniul turismului pentru România, și anume, transformarea României într-o destinație turistică de calitate pe baza patrimoniului său natural și cultural care să corespundă standardelor Uniunii Europene privind furnizarea produselor și serviciilor și realizarea unei dezvoltări durabile din punct de vedere al mediului sectorului turistic într-un ritm de dezvoltare superior altor destinații turistice din Europa. Printre obiectivele specifice ale Master Planului se numără și cele care se adresează, direct sau indirect, zonelor urbane:

- asigurarea unei dezvoltări durabile a turismului, într-o manieră în care bogățiile sale de mediu, culturale și de patrimoniu să fie în egală măsură apreciate în prezent și păstrate pentru generațiile viitoare;
- dezvoltarea și implementarea anuală a planurilor de marketing a destinației turistice, prin colaborarea mediului public cu cel privat;
- elaborarea permanentă de studii de piață în domeniul turismului; - crearea unei rețele de centre de informare turistică;
- realizarea unei baze de date a produselor, unităților, evenimentelor și serviciilor turistice;
 - mecanisme și subvenții pentru facilitarea investițiilor în turism;
- dezvoltarea planurilor integrate în domeniul turismului;
- dezvoltarea sistemului de educație prevocațională și vocațională pentru sectorul hotelier;
 - dezvoltarea stațiunilor de cercetare turistică;
- extinderea sistemelor de marcare a obiectivelor turistice și introducerea de rute turistice tematice;



- instruirea și pregătirea muzeelor și monumentelor naționale majore în îmbunătățirea facilităților oferite oaspeților;
- crearea unei baze de date a evenimentelor culturale pentru a facilita promovarea artelor vizuale și auditive, în special festivaluri tradiționale și evenimente folclorice.

Master Planului pentru Dezvoltarea Turismului Balnear propune 14 acțiuni necesare pentru a consolida sectorul balnear românesc și pentru a dezvolta cele 4 poziționări posibile propuse. Aplicarea și ameliorarea reglementărilor sanitare, formarea medicilor generaliști care prescriu curele balneare, formarea medicilor specializați în stațiuni, ameliorarea formării profesionale a personalului din stațiuni, includerea în COR a noi ocupații specifice, testarea capacității terapeutice a factorilor naturali din stațiunile balneare și promovarea rezultatelor, **constituirea unor asociații a Orașelor Termale, crearea unui set de criterii comune, elaborarea unui brand "Orașe termale" din România**, poziționarea unei stațiuni pilot/ crearea unui cluster pe segmentul lupta anti îmbătrânire, poziționarea stațiunilor pe segmentul luptei anti îmbătrânire, dezvoltarea centrelor de talasoterapie, favorizarea dezvoltării componentei Spa/Wellness⁸⁵, favorizarea dezvoltării turismului medical.

În următorii șapte ani eforturile regionale vor sprijini implementarea de măsuri și intervenții care vor viza:

- conservarea, restaurarea și punerea în circuitul turistic a obiectivelor de patrimoniu incluse în lista UNESCO, a celor incluse în grupele valorice A și B din Lista Monumentelor Istorice
- refacerea și realizarea de marcaje pentru traseele turistice și traseele de alpinism, realizarea de căi de acces, locuri de popas și campare, amenajarea de puncte de observație, refugii montane,
- dotarea cu echipamente de siguranță și salvare pentru zona montană a centrelor Salvamont
- reabilitarea bazelor de tratament existente și crearea de noi baze de tratament în localitățile cu potențial balnear și balneoclimatic
- modernizarea și extinderea infrastructurii tehnico-edilitare în localitățile cu potențial balnear și balneoclimatic
- modernizarea și extinderea infrastructurii de agrement în localitățile cu potențial balnear și balneoclimatic
- crearea, reabilitarea, modernizarea și extinderea infrastructurii mofetelor, mofetoterapiei pentru tratamente balneare complementare

Strategia Națională de Dezvoltare a Ecoturismului în România⁸⁶ are ca obiectiv general crearea condițiilor de dezvoltare a ecoturismului la nivelul ariilor protejate și în zonele din vecinătatea

⁸⁵ sanitas per aquam – stare de bine

⁸⁶ H.G. 358/2020 solicitare omologare stațiune eco-turistică



acestora, urmărindu-se realizarea unui produs ecoturistic competitiv pe plan național și internațional.

Obiectivele țintă ale strategiei sunt:

- ✓ Dezvoltarea infrastructurii specifice ecoturismului în interiorul și în apropierea ariilor protejate de interes național, internațional și comunitar
- ✓ Realizarea în următorii 10 ani a minim 10 destinații ecoturistice recunoscute la nivel național și internațional
- ✓ Creșterea încasărilor obținute la nivelul comunităților locale din ecoturism cu minim 7% anual în următorii 10 ani
- ✓ Peste 10 ani 2% din veniturile obținute din turism la nivelul destinațiilor ecoturistice vor fi folosite pentru conservarea naturii
- ✓ Creșterea duratei sejurului la minim 5-7 zile pentru ecoturiiștii străini și la minim 3-4 zile pentru ecoturiiștii români

Obiectiv strategic 1.1 – Arealul Rupea - destinație atractivă în peisajul cultural național

Măsura 1.1.1 – Demersuri pentru atestarea unei părți din orașul Rupea ca *Zonă turistică*

Sub-măsura 1.1.1.1 – Elaborarea unei Monografii istorico-turistice⁸⁷

Măsura 1.1.2 – Reabilitarea, conservarea, dotarea infrastructurii cultural-turistice

Sub-măsura 1.1.2.1 – Construirea unui *Centru de agrement* dotat cu *Punct de informare turistică*

Sub-măsura 1.1.2.2 – Instalarea la intrarea dinspre DN13 și pe drumul spre cetate a unor hărți cu traseele spre obiectivele turistice, trasee de mountainbike, accesul din Rupea către obiectivele turistice din localitățile învecinate.

Sub-măsura 1.1.2.3 Marcarea și semnalizarea drumurilor cu indicatoare cu signalistică turistică specifică pentru constituirea unor trasee de agrement diversificat : mountain bike, echitație, pedestru.

Măsura 1.1.3 – Animarea Cetății Rupea

Sub-măsura 1.1.3.1– Contactarea unor operatori culturali cu experiență în dinamizarea culturală a structurilor de patrimoniu

Sub-măsura 1.1.3.2 – Analizarea oportunității înființării unui Muzeu narativ în incinta Cetății

⁸⁷ Cf. HG 852/2008

⁸⁸ Criterii pentru desemnarea Destinațiilor Ecoturistice în România, elaborate pe baza Standardului European de Certificare în Ecoturism (EETLS) și a Criteriilor Globale de Turism Durabil (GSTC) (anexa nr. 11 la Strategia națională de dezvoltare a ecoturismului – context, viziune și obiective – 2019 – 2029, aprobată prin H.G. 358/2020)



Sub-măsura 1.1.3.3 – Organizare transport dedicat : gara Rupea – Cetate⁸⁹

Măsura 1.1.4 – Elaborarea unui **Brand local, pornind de la principiul *genius loci***

Sub-măsura 1.1.4.1 - Promovarea activităților/eventimentelor de culoare și specific local, care pot constitui atracții turistice: Balul Însuraților, Balul Portului Popular, Festivalul Cetăților

Măsura 1.1.5 – Acțiuni de conservare, reabilitare și protejare a siturilor cu obiective de patrimoniu

Sub-măsura 1.1.5.1 – Parteneriate cu alte entități, publice sau private în vederea recuperării patrimoniului din arealul Rupea

Obiectiv strategic 1.2 – Dezvoltarea a micro- și macro-turismului

Măsura 1.2.1 -Diversificare, adaptare și dezvoltare sustenabilă a serviciilor turistice

Sub-măsura 1.2.1.1 -Facilitarea participării actualilor și potențialilor antreprenori din Rupea din domeniul turismului la sesiuni de instruire despre turismul ecologic și turismul cultural, în scopul conștientizării beneficiilor aduse de complementaritatea serviciilor de cazare cu cele de agrement și ghidaj turistic.

Sub-măsura 1.2.1.2 – Colaborarea reprezentanților firmelor, asociațiilor locale în vederea participării directe sau prin asociațiile la care este afiliată localitatea la târguri naționale și internaționale de turism, la târguri de profil pentru promovarea localității.

Sub-măsura 1.2.1.3 – Încurajarea și susținerea antreprenoriatului HoReCa

Măsura 1.2.2. Crearea infrastructurii necesare pentru revigorare orașului și ca stațiune balneo climatică

Sub-măsura 1.2.2.1 – Inițierea demersurilor necesare pentru studiul de oportunitate (studii geotehnice și chimico-fizice - analize apa freatică salină) ⁹⁰

Sub-măsura 1.2.2.2 – Inițierea unor studii de oportunitate pentru construirea unei **structuri de tip terme**

Măsura 1.2.3 – Dezvoltarea premizelor pentru macro-turism – circuit ghidat al obiectivelor de patrimoniu din arealul imediat (biserici fortificate, castele, situri arheologice, monumente ale naturii)⁹¹

Măsura 1.2.4 – Realizarea unor observatoare de tip bel-vedere – (photohunting, birdwatching)

⁸⁹ În parteneriat cu CJ -Bv, transport dedicat pe ruta Brașov-Cetate,

⁹⁰ Accelerarea demersurilor ca orașul Rupea să poată face parte din asociația Oraselor termale

⁹¹-colaborare UAT – microregiune pentru traseu biserici, cetati fortificate



Direcția strategică 2 – Infrastructura și economia sustenabilă ca premise ale unui standard de calitate a vieții

Viziune

La creșterea calității vieții, un rol important îl au existența unei infrastructuri adecvate în conformitate cu reglementările legale la nivel european, precum și dezvoltarea inițiativelor antreprenoriale în localitate.

Pentru asigurarea dezvoltării orașului este necesară o abordare complementară și sinergică în cadrul măsurilor și proiectelor ce vor fi implementate. Susținere prioritară va fi acordată acelor sectoare care, prin natura lor, sunt capabile să genereze cele mai multe beneficii economice, în termeni de locuri de muncă sustenabile și oportunități de investiții pe lanțul valoric, care pot acționa ca factori generatori de prosperitate locală.

Diversificarea economică, dezvoltarea, promovarea și susținerea antreprenoriatului și a actorilor economici, în special a întreprinderilor mici și mijlocii, atragerea de noi investiții și capital, precum și crearea unei infrastructuri adecvate atât pentru dezvoltarea inițiativelor și consolidarea capacității de cercetare – dezvoltare – inovare, cât și pentru dezvoltarea serviciilor suport pentru afaceri, sunt principalii piloni de creștere a competitivității economice la nivelul orașului.

Din analiza realizată privind situația existentă, a reieșit faptul că IMM-urile din oraș se confruntă cu o serie de dificultăți care le afectează competitivitatea - nivel scăzut al investițiilor în modernizare și re tehnologizare. **Ca urmare a acestei analize, UAT Rupea pune la dispoziția investitorilor un amplasament de tip green-field, cu o suprafață generoasă de 7ha, pentru realizarea unui parc industrial, unde se pot dezvolta linii de producție, depozite de distribuție, dar mai ales antreprize logistice, dat fiind situarea terenului pe drumul european E60, între Rupea și Fișer; este de menționat faptul că în imediata proximitate a terenului se află o linie de tensiune medie, iar nici la 1 km distanța se afla o foarte mare cultură voltaică întinsă pe 100 de ha, ambele fiind surse sigure pentru necesarul de energie, inclusiv alternativă, de care ar avea nevoie parcul industrial. Aducțiunea de apă potabilă traversează versantul vestic, astfel că se asigură și sursa de apă potabilă pentru viitoarele investiții din parcul industrial. Analiza mai face o precizare, și anume: este pregătit încă un amplasament, în suprafață de 3 ha, situat chiar în orașul Rupea, teren care poate aduce un suport în plus investitorilor, dacă doresc să utilizeze acest spațiu pentru birouri, lăsând terenul de la drumul european pentru operațiuni de producție, distribuție etc. ...**



Terenul de 3ha poate primi și alte funcționalități în funcție de cerințele orașului și ale locuitorilor săi. Beneficiul unui parc industrial este major pentru o localitate de dimensiuni mai mici cum este orașul Rupea; cei 5 până la 10 investitori care ar deschide afaceri aici vor completa necesarul de locuri de muncă, iar locurile de muncă ar contribui la retenția demografică, iar odată cu venirea investitorilor și bugetul orașului ar crește; un aspect la fel de important este că un parc industrial generează multe alte mici afaceri adiacente și conexe, ca suport pentru activitățile principale : studio DTP, service auto, brokeri locali asigurări, catering, curierat, firme evenimente (conferințe) etc. ...

Atragerea investitorilor în oraș este vitală pentru dezvoltarea economică sustenabilă și presupune implicarea activă a autorităților publice prin activități precum: elaborarea de pachete de facilități, racordarea la rețelele de utilități publice și transport precum și îmbunătățirea comunicării și a serviciilor publice.

Aderarea la *Ecosistemele antreprenoriale* KIC⁹²- înseamnă să poți prelua modele de antreprenoriat de la aproximativ **100 de milioane de întreprinderi care se lansează anual pe plan mondial**, iar dintre acestea un număr din ce în ce mai mare adoptă modele de afaceri inovatoare (construite, spre exemplu, în jurul economiei colaborative sau de tip „gig”) și cu un număr în creștere anuală a persoanelor fizice autorizate, în mod clar tindem către o piață extrem de activă și din ce în ce mai diversificată.

Toate întreprinderile astfel create, *Bunele Practici URBACT*, Glasgow (antreprenoriat cooperativ), Bologna (antreprenoriat creativ), Piraeus (antreprenoriat în sectorul maritim) și Barcelona (antreprenoriat incluziv) oferă exemple interesante cu privire la modul de creare a „ecosistemelor” la nivel urban care promovează întreprinderile și antreprenoriatul. Ecosistemele antreprenoriale reprezintă „fundația” dedicată stimulării antreprenoriatului, sistem ce poate fi adaptat într-un oraș (indiferent de dimensiunea acestuia) pentru a crea un mediu mai mult sau mai puțin favorabil dezvoltării sale.

- **Gradul profund de conștientizare/ prezența pe piață:** toate aceste programe au reușit să ajungă la comunitățile lor țintă și să îmbunătățească nivelul de conștientizare și de interes pentru programele lor, inspirând și făcând posibile aspirațiile noilor întreprinzători. Obținerea unor niveluri ridicate de conștientizare și o bună prezență pe piață reprezintă factorii esențiali pentru stimularea antreprenoriatului și pentru a ajuta oamenii să înțeleagă de unde pot obține sprijin;

⁹² Knowledge Innovation Community



- **Sprijinul oferit întreprinzătorilor pentru a-și dezvolta afacerile:** Toate aceste programe oferă sprijin personalizat, conectându-le la asistența de specialitate de care au nevoie pentru a reuși sau stimulând totodată componente importante ale eco-sistemului de asistență, pentru a se asigura că antreprenorii aspiranți au acces la tot ajutorul necesar pentru a-și dezvolta afacerea;
- **Efortul de a stimula o cultură antreprenorială în orașele lor.** Toate cele 4 Bune Practici se concentrează pe încercarea de a stimula schimbarea în cultura întreprinderilor din propriile orașe, prin lucrul în parteneriat cu o serie de părți terțe și agenții locale, pentru a promova cât mai mult beneficiile antreprenoriatului.
- **Crearea de ecosisteme antreprenoriale de succes necesită o abordare la nivelul întregului sistem**

Ceea ce demonstrează aceste *patru bune practici* este modul în care crearea unei schimbări ample a culturii antreprenoriale într-un oraș poate fi o sarcină complexă și dificilă, care necesită o susținere puternică din partea administrațiilor locale, parteneriate extrem de eficiente și stimularea acțiunilor participative printr-o abordare „ecosistemică”⁹³.

Un oraș nu se poate concentra doar pe realizarea unuia sau a două mari programe de antreprenoriat care vizează câteva sectoare de nișă ale comunității, ci trebuie să „conducă” piața precum dirijorul

⁹³ (pentru o explicație a acestui principiu, vezi [„Ce am învățat din încercarea de a inova la New York Times”](#), John Geraci, aprilie 2016).



unei orchestre - să stimuleze schimbarea comportamentului în rândul comunităților, persoanelor, agențiilor și sub-culturilor, pentru a încerca să realizeze o schimbare generală în cultura orașului.

În afară de analiza întregului sistem, este important să ne gândim și la modul în care diferite programe stimulează oamenii să ia în considerare începerea propriei afaceri și la modul în care aceste programe colaborează ca parte a unei propuneri coerente pentru clienți. Orașele pot crea „sisteme” puternice de sprijin, ce ar putea inspira și face posibile aspirațiile antreprenoriale ale rezidenților lor.

Regenerarea urbană este o condiție premergătoare oricărei investiții tehnologice. Orașele care se pregătesc să devină **smart-city**, au în vedere multiple aspecte din viața orașului în care se va interveni:

- siguranța publică,
- servicii și utilități publice,
- monitorizare energie,
- mediu,
- rețele de trafic și transport public, inclusiv securitatea pentru transportul public,
- iluminat public,
- sisteme GIS,

Master Planul de Amenajarea Teritoriului realizat de către CJ- BV prevede, inclusiv pentru zona Rupea, o serie de măsuri, la care strategia locală a orașului ar trebui să adere pentru a obține un lanț valoric al proiectelor complementare sau direct ancorate într Master Plan.

Din măsurile cu adresă către zona Rupea se disting următoarele acțiuni:

- **realizarea de noi lotizări de locuințe în zonele Rupea și Făgăraș, care să corespundă diferitelor necesități ale populației, specifice zonelor din teritoriu ;**
- realizarea de reconversii funcționale, cu precădere în zonele în care există deja, fond locativ excedentar;
- stoparea extinderilor excesive, mai ales cele din zone naturale protejate
- studii urbanistice zonale și de detaliu, Studii ANL ;
- studii de conversii, reconversii, modernizări, asupra fondului locativ excedentar sășesc
- facilitarea de credite pentru construirea de locuințe, în urbanul mic ;
- suport financiar pentru construirea de locuințe sociale, locuințe pentru tineri sau pentru alte categorii defavorizate ;
- studii de renovare și restaurare urbană a ansamblurilor existente de locuințe ;
- **reorientarea spre zonele din Tara Rupei și Tara Făgărașului, pentru construcția de locuințe de week-end și de vacanță prin informare și reclamă;**



- studii ale pieții imobiliare și programe de reorganizare a fondului locativ existent ;
- consultarea populației și a potențialilor utilizatori, în alegerea și asigurarea echipărilor de interes public și privat ;
- dezvoltarea de relații de cooperare între localități învecinate, în ceea ce privește asocierea pentru construcții de locuințe sau altor dotări edilitare.
- aplicarea criteriilor calitative urbanistice si de mediu, la amplasarea de noi zone de locuit;
- stimularea de locuințe individuale grupate, in dauna celor răspândite în teritoriu ;
- lucrări de întreținere , reparații și modernizări la locuințele existente;
- terminarea blocurilor de locuințe rămase neterminate ;
- asigurarea unor structuri economice generatoare de locuri de munca, dezvoltare si diversificare a dotărilor specifice locuirii si a echipării, pentru ridicarea si ameliorării calității vieții, ceea ce ar duce și la creșterea calității locuirii.

De asemenea analiza a scos la iveală și nevoia de :

- dezvoltare și diversificare a infrastructurii de dotări publice, ca o componentă de bază a activității terțiare a localităților ;
- revitalizarea spațiilor de dotări publice de învățământ, sănătate, cultura și sport ;
- **creșterea confortului urban în special în urbanul mic**
- înființarea de noi unități sanitare la nivel teritorial, cu precădere in zona de nord si vest
- **realizarea de secții de medicină generală - spital Rupea**
- studii de cercetare a zonelor baneo -climaterice, dezvoltarea unor baze de tratament si vizio - terapie ;
- dezvoltarea rețelei de unități de asistenta sociala, de planificare familiala (mai ales in cazul etniei rome).
- realizarea unor săli multifuncționale în centrele cu rol polarizator (Rupea si Fagaras) -
- **studii de fundamentare pentru realizarea unor Parcuri Tematice de sport, agrement și loisir, în zonele ce fac legătura între cele trei sisteme urbane : Tara Barsei, Tara Rupei și Tara Făgărașului (Parc Istoric, Dracula Parc, Acqua Parc, Parc de distracții si agrement, Parcuri sportive, Parcuri de sporturi nautice - rafting de -a lungul râurilor de munte, Parcuri de alpinism,etc) ;**
- realizarea unui inel verde sau coridoare verzi

În mod asemănător **investițiile în mobilitate** sunt vitale pentru un oraș înscris în cursa pentru **Smart City** . Intervențiile de finanțare prevăzute la aceste măsuri pot fi susținute și din fondurile europene nerambursabile aferente perioadei 2021 -2027, prin programele operaționale , precum și prin Mecanismul de Redresare și Reziliență - prin intervențiile ce vor fi definite la nivelul Planului Național



de Redresare și Reziliență.

La capitolul mobilitate, aspectul accesibilizării este de importanță majoră pentru România, pentru că nu se regăsesc implementate toate criteriile de accesibilizare, astfel:

1. numărul rampelor disponibile,
2. disponibilitatea semnelor în limbaj Braille și a pictogramelor,
3. existența unei pagini de internet accesibilă persoanelor cu dizabilități vizuale și mintale,
4. numărul și ponderea din total a trecerilor de pietoni adaptate pentru persoane cu dizabilități, inclusiv marcate prin pavaj tactil,
5. numărul și ponderea din total a locurilor de parcare special amenajate pentru persoanele cu dizabilități,
6. numărul și ponderea din total a stațiilor mijloacelor de transport în comun adaptate.

În ceea ce privește obiectivul strategic de, acesta va lua în considerare:

- **principiile strategiei de bioetică urbană (inclusiv arhitectură)⁹⁴**
- **cadrul legislativ și instituțional privind asigurarea accesibilității spațiului public**

La nivel European, statele membre dispun de un mandat ferm în privința îmbunătățirii situației economice și sociale a persoanelor cu dizabilități, cele mai importante acte normative în acest sens Carta Drepturilor Fundamentale a Uniunii Europene, stipulează: respectată și protejată, se Interzice orice discriminare pe motiv de dizabilitate

- Art.26 - Uniunea recunoaște și respectă dreptul persoanelor cu dizabilități de a beneficia de măsuri care să le asigure autonomia, integrarea socială și profesională, precum și participarea la viața comunității. Tratatul privind Funcționarea Uniunii Europene
- Art.10 Solicită Uniunii să combată orice discriminare pe motiv de dizabilitate în definirea și punerea în aplicare a politicilor și acțiunilor sale.
- Art.19 Conferă Uniunii puterea de a adopta legislație în vederea combaterii unei astfel de discriminări

În sprijinul Convenției, dar și pentru a elimina obstacolele din calea unei Europe fără bariere, Comisia Europeană a elaborat un cadru de acțiune la nivel European - **Strategia europeană pentru persoanele cu handicap**: un angajament reînnoit pentru o Europă fără bariere . Acest cadru de acțiune european (împreună cu acțiunile la nivel național) va oferi persoanelor cu handicap capacitatea de a se bucura

⁹⁴ **Definiție pentru utilizatori specializați:** *Bioetica în arhitectură și urbanism* = echilibru între comunitate, urbe, ordinea naturii și intervenția antropică (arhitectură, urbanism, design ambiental, peisagistică). **Definiție pentru utilizatori comuni :** *Bioetica în arhitectură și urbanism*= strategia de *îmbalanzire* a spațiului public, a spațiului construit, pe baza căreia arhitectul, urbanistul, constructorul dezvoltă un concept anume, dar fără a pune presiune antropică pe locuitor (cetățean, comunitate); *bioetica în arhitectură și urbanism* se referă la principii de intervenție, dar cu păstrarea integrității ecosistemului natural.



de drepturi depline și de a beneficia de participarea la viața economică și socială europeană, mai ales prin intermediul pieței unice. Pentru realizarea acestui obiectiv este nevoie de coerență în realizarea și garantarea aplicării efective a Convenției Națiunilor Unite pe teritoriul Uniunii Europene. Strategia identifică opt domenii de acțiune principale: accesibilitate, participare, egalitate, ocuparea forței de muncă, educație și formare, protecție socială, sănătate și acțiune externă.

- **Accesibilitate** - posibilitatea ca persoanele cu dizabilități să trăiască independent și să participe pe deplin la toate aspectele vieții; astfel, Statele Părți vor lua măsurile adecvate pentru a asigura acestor persoane accesul, în condiții de egalitate cu ceilalți, la mediul fizic, la transport, informație și mijloace de comunicare, inclusiv la tehnologiile și sistemele informatice și de comunicații și la alte facilități și servicii deschise sau furnizate publicului, atât în zonele urbane, cât și rurale.

Măsurile, care includ identificarea și eliminarea obstacolelor și barierelor față de accesul deplin, se aplică la:

- a) Clădiri, drumuri, mijloace de transport și alte facilități interioare sau exterioare, inclusiv școli, locuințe, unități medicale și locuri de muncă;
- b) Serviciile de informare, comunicații și de altă natură, inclusiv serviciile electronice și de urgență.
- c) clabora, promulga și monitoriza implementarea standardelor minime și instrucțiunilor pentru accesibilizarea facilităților și serviciilor deschise publicului sau oferite acestuia;
- d) Entitățile private care oferă facilități și servicii deschise publicului sau oferite acestuia țin cont de toate aspectele legate de accesibilitate, pentru persoanele cu dizabilități;
- e) Părțile implicate în accesibilizare au nevoie de formare pe probleme de accesibilitate cu care se confruntă persoanele cu dizabilități;
- f) A asigura, în clădiri și alte spații publice, semne în limbaj Braille și forme ușor de citit și de înțeles;
- g) A furniza forme de asistență *live* și de intermediere, inclusiv ghizi, cititori și interpreți profesioniști de limbaj mimico-gestual, pentru a facilita accesul în clădiri și în alte spații publice;
- h) A promova alte forme adecvate de asistență și sprijin pentru persoanele cu dizabilități în vederea asigurării accesului acestora la informație;
- i) A promova accesul persoanelor cu dizabilități la noi tehnologii și sisteme informatice și de comunicații, inclusiv la Internet;
- j) A promova proiectarea, dezvoltarea, producerea și distribuirea de tehnologii și sisteme informatice și de comunicații accesibile, încă din fazele incipiente, astfel încât aceste tehnologii și sisteme să devină accesibile la costuri minime.



În ceea ce privește echiparea edilitară, PATJ – CJ-BV prevede pentru orașul Rupea și o extindere a stației de epurare a apei cât și mărire a capacității, dar și extindere și reabilitare rețea de apă și canalizare.

Strategia locală s-a subordonat în integralitate propunerilor regăsite în PATJ – BV, după cum urmează:

- *echilibrarea nivelului de dezvoltare cantitativă a celor 3 subregiuni (Țara Bârsei, Țara Făgărașului, Țara Rupei)* în sensul unor transferuri de prerogative, funcții și activități.
- sistemul urban Brașov ar descentraliza (parțial) unele servicii la nivel județean, stimulând pe de altă parte activitățile administrative din municipiul Făgăraș și orașul Rupea.
- *echilibrarea dezvoltării economice în subregiunile defavorizate (Țara Făgărașului, Zona Rupea)* se propune plasarea între ele și Țara Bârsei a unor componente de legătură cu profil de activități economice și servicii exploatând resursele specific
- parcul științific/tehnologic dintre Brașov și Făgăraș,
- *istorice: rețeaua de distracții și agrement dintre Rupea și Brașov,*
- *naturale: benzile amenajărilor de odihnă și sport de pe Olt, între Făgăraș și Rupea*

Obiectiv strategic 2.1 – Atragerea de investitori – realizarea unui parc industrial

Măsura 2.1.1 Implicarea UAT Rupea în organizarea unor evenimente de promovarea antreprenoriatului

Măsura 2.1.2 Facilitarea atragerii de fonduri nerambursabile pentru antreprenorii locali

Sub-măsura 2.1.2.1 Accesarea fondurilor de tip **Ajutor de Stat** pentru dotarea cu utilități a zonei industriale și colaborarea cu proprietarii fabricilor în vederea reabilitării și amenajării acestora.

Măsura 2.1.3 – Asigurarea reducerii de taxe și impozite locale pentru investitorii care își asumă angajarea a minim 10 persoane.

Măsura 2.1.4 - Implementarea strategiei KIC⁹⁵

Măsura 2.1.5 – Realizarea unui parc industrial, cu o suprafață de 7ha, în zona Rupea-Fișer, partea de Vest a orașului – fostă zonă industrială

Sub-măsura 2.1.5.1 – atragerea unui număr de 5 – 10 investitori jucători de piață cu afaceri de anvergură

Măsura 2.1.6 – Punerea la dispoziția investitorilor un amplasament de 3ha, în orașul Rupea, pentru activități de suport (birouri) pentru activitățile principale din parcul logistic

Sub-măsura 2.1.6.1 – Amplasamentul în suprafață de 3 ha este deschis și pentru noi funcționalități necesare orașului și localnicilor săi



Obiectiv strategic 2.2 – Regenerare urbană – premise pentru Smart City

Măsura 2.2.1 – Clarificarea situației juridice a terenurilor extravilane prin accesarea Programului Național de Cadastru și Carte Funciară 2015 - 2023.

Măsura 2.2.2 – Expertizarea și evaluarea a unor structuri și situri dezafectate, care pot fi recuperate⁹⁶

Sub-Măsura 2.2.2.1 - Reconfigurarea infrastructurii sanitare vechi– construire spital nou

⁹⁵ KIC = KNOWLEDGE INNOVATION COMMUNITY

⁹⁶ Sit spital vechi, dezafectat



Sub-măsura 2.2.2.2 – Acțiuni de evaluare - salubritate a zonei ocupată de spital

Sub-măsura 2.2.2.3 – Amenajarea spațiului cu destinație de piață – târg (w/end)

Măsura 2.2.3 - Reabilitarea zonei de promenadă - taluzare estetică și recuperarea drumului de halaj - pârâul Gozd

Sub-măsura 2.2.3.1 – Lucrări de deutofizare, decolmatare, ecologizare în parteneriat și/sau acord cu administratorul firului de apă

Măsura 2.2.4 – Marcarea și amenajarea spațiilor de parcare

Sub-măsura 2.2.4.1 – Amenajare parcări rapide – timp staționare limitat

Măsura 2.2.5– Amenajarea și extinderea zonei verzi - parcul din zona centrală a orașului

Măsura 2.2.6 – Reabilitarea, amenajarea, dotarea zonei de ștrand și a drumului de acces

Măsura 2.2.7 – Reabilitarea podurilor și podețelor

Sub-măsura 2.2.7.1 – Marcarea, refacerea zonei pietonale – trecere pietoni cu supraveghere video

Măsura 2.2.8 – Înființarea unei stații de încărcare pentru auto electrice (parteneriat CJ-Bv)

Măsura 2.2.9 – Construirea de locuințe sociale⁹⁷

Măsura 2.2.10 – Reorganizare nomenclator stradal – prioritate str. Cetății

Obiectiv strategic 2.3 Reabilitarea și extinderea infrastructurii și echipării edilitare

Măsura 2.3.1 - Realizarea rețelei de apă în Fișer, a studiilor premergătoare necesare și racordarea la rețeaua de canalizare.

Măsura 2.3.2 - Modernizarea drumurilor din Fișer

Măsura 2.3.3 - Soluții ecologice pentru depozitarea deșeurilor menajere

Măsura 2.3.4 - Modernizarea rețelei de gaze

Măsura 2.3.5 - Modernizarea iluminatului public în sistem de telemanagement, inclusiv înlocuirea stâlpilor suport

Măsura 2.3.6 Înființare SIEG pentru asigurarea unei curse de transport între Rupea Gară –Fișer-Rupe⁹⁸

⁹⁷ Măsură esențială pentru susținerea profesorilor navetiști

⁹⁸ SIEG – societate de interes economic general – prin Ajutor de Stat, Consiliul Concurenței



Direcția strategică 3. – Capitalul uman și capitalul social, ramuri ale dezvoltării sustenabile

Viziune

Sunt sprijinite investiții ce vizează construirea/ modernizarea/ extinderea/ dotarea infrastructurii educaționale cu echipamentele necesare care să faciliteze accesul elevilor la educație în condiții normale și de siguranță.

Totodată, în cadrul acestei direcții strategice vor fi finanțate investiții pentru creșterea eficienței energetice în unitățile de învățământ preuniversitar (grădinițe, școli gimnaziale etc.), inclusiv activități de consolidare în funcție de riscurile identificate. Aceste noi demersuri vor fi complementare cu proiectele finanțate în perioada, anterioară 2014–2020.

Se vor identifica soluții de sprijin (transport/cazare/masă) pentru creșterea participării și facilitarea accesului la școală și pentru elevii din grupurile sau mediile defavorizate de la nivelul județului.

Totodată, în contextul dat de pandemia provocată de virusul SARS COV2, este, mai mult ca oricând, necesară susținerea creării/dezvoltării/conectării la platforme digitale de învățare la distanță, care să permită tuturor elevilor să participe la cursuri, inclusiv în format online și pentru a reduce rata de abandon școlar. Vor fi, de asemenea, sprijinite măsurile de sprijin pentru asigurarea de materiale didactice în format digital.

Materialele vizuale interactive și sursele de informație adiționale furnizate de Internet vor crește implicarea elevilor. Utilizarea infrastructurii IT va permite, de asemenea, adaptarea materiilor predate în concordanță cu aptitudinile elevilor, susținând învățarea personalizată și individualizată.

Un alt aspect urmărit este legat de susținerea dezvoltării competențelor digitale, atât pentru elevi, cât și pentru profesori, extinderea sistemului de colaborare a personalului didactic în cadrul rețelelor parteneriale.

Tehnologia informației și a comunicațiilor este esențială în procesul de predare-învățare facilitând gestiunea comunicării, creației și informației, urmărindu-se îmbunătățirea eficienței și eficacității educației la toate nivelurile.

O preocupare permanentă este cea legată de creșterea accesului și a participării grupurilor dezavantajate la educație și formare profesională – asigurarea accesului și participare la educație a



copiilor cu dizabilități și/sau CES.

Reforma legislației în domeniul drepturilor persoanelor cu dizabilități trebuie să respecte: armonizarea legislației în vigoare; modernizarea ; coerența și precizia; existența unor mecanisme clare de transpunere în practică; introducerea unor instrumente de monitorizare și evaluare.

Noua viziune, conturată în *Declarația adoptată la Congresul european asupra dizabilității*, poate fi sintetizată prin următoarele elemente distinctive:

- persoanele cu dizabilități nu trebuie să fie tratate ca obiect al carității, ci ca persoane cu drepturi depline;
- persoanele cu dizabilități nu trebuie considerate pacienți, ci cetățeni autonomi;
- deciziile privind persoanele cu dizabilități nu trebuie să fie luate de alte persoane, ci persoanele cu dizabilități să ia, în măsura posibilităților, hotărâri responsabile privind soarta lor.

Astfel, vor fi susținute :

- accesibilizarea clădirilor/spațiilor unităților de învățământ pentru a asigura accesul persoanelor cu dizabilități/CES la educație în comunitățile în care trăiesc;
- adaptarea platformelor educaționale existente și dezvoltarea de noi platforme educaționale astfel încât să poată fi utilizate de copiii cu dizabilități și cerințe educaționale speciale

Dezvoltarea socio-economică a orașului Rupea este strâns legată de dezvoltarea capitalului uman. În prezent, în Rupea, pierderile demografice afectează profund viața comunității rămase pe loc , dar și a orașului:

- Plecarea tinerilor instruiți din localitate din cauza lipsei de oportunități;
- O parte a populației din Rupea încă nu are o calificare compatibilă cu cererea de pe piața forței de muncă;
- Deprivarea materială din comunitatea romă și lipsa de motivație a copiilor romi pentru educație conduc la menținerea ratei somajului și a asistenței sociale în randul acestora.

Obiectiv strategic 3.1 Integrarea grupurilor dezavantajate conform principiului *Nimeni nu este lăsat în urmă*

Măsura 3.1.1 - Dezvoltarea economiei sociale cu beneficiari de venit minim garantat.

Măsura 3.1.2 - Implementarea proiectelor integrate de facilitare a accesului pe piața muncii pentru grupurile dezavantajate – consiliere, formare/calificare, angajare.

Măsura 3.1.3 – Înființarea unui centru de zi pentru copiii cu vârsta între 6 și 18 ani care provin din familii aflate în dificultate.



Sub-măsura 3.1.3.1 – Angajarea unui mediator școlar de etnie romă pentru copiii din comunitate

Sub-măsura 3.1.3.2 – Micul școlar – măsuri specifice care vor reduce afectarea copiilor din punct de vedere material

Sub-măsura 3.1.3.3- Sprijinirea elevilor din grupuri dezavantajate pentru urmarea unui liceu/a unei școli profesionale – alocarea de fonduri locale pentru rechizite și haine condiționate de prezența la cursuri.

Măsura 3.1.4 – Dezvoltarea unor programe de întraajutorare reciprocă pentru copiii proveniți din familii dezavantajate și bătrânii rămași fără rude apropiate în localitate.

Sub-măsura 3.1.4.1 – Reabilitarea și dotarea cantinei sociale cu echipament corespunzător

Obiectiv strategic 3.2 – Infrastructura de bază- suport pentru sistemul educațional

Măsura 3.2.1 – Modernizare și dotare cu echipament specific, grădiniță – creșa

Măsura 3.2.2 - Extinderea și dotarea grădiniței cu program prelungit

Măsura 3.2.3 – Reabilitarea și dotarea școlii gimnaziale⁹⁹,

Măsura 3.2.4 - Reconfigurarea atelierelor de practică precum și completarea dotării cu echipamente didactice la liceului „St. O. Iosif”.

Măsura 3.2.5 – Accesibilizarea spațiilor de învățământ¹⁰⁰

Obiectiv strategic 3.3 Creșterea calității educației și prevenirea abandonului școlar

Măsura 3.3.1 - Participarea cadrelor didactice la cursuri de formare cu privire la noi metode de predare, e-learning/ abilități digitale, metode de stimulare a elevilor din grupuri dezavantajate.

Sub-măsura 3.3.1.1 – Actualizarea competențelor și dobândirea de noi abilități pentru cadrele didactice prin frecventarea cursurilor de tip – cross-over (social, prim-ajutor,educațional, psihoterapie)

Măsura 3.3.2 – Înmulțirea parteneriatelor încheiate între conducerea Liceului Teoretic ”St.O. Iosif” și companii din zonă pentru asigurarea unor sesiuni de practică eficiente și diverse pentru elevii școlii profesionale.

Măsura 3.3.3 - Implementarea unui program “after school”.

Măsura 3.3.4 - Desfășurarea programului “a doua șansă”;¹⁰¹

⁹⁹ Corpului de clădire construit în 1900

¹⁰⁰ Accesibilizare cf. Normativ construcții 2012, cf. decizie Min. Educației decembrie 2016 ”toti elevii au dreptul să frecventeze învățământul de masă”

¹⁰¹ Cf. metodologie, încadrarea în servicii sociale



Direcția strategică 4. Îmbunătățirea capacității administrative

Viziune

Accesul la internet îmbunătățirea cadrului de interoperabilitate la nivelul serviciilor publice, cu accent pe securitatea cibernetică și facilitarea derularii actului administrativ și a procesului de luare a deciziei la nivelul autorităților publice dâmbovițene este o condiție de bază în creșterea gradului de satisfacție a cetățenilor.

Este necesară creșterea capacității instituțiilor și autorităților publice locale, de la nivelul județului, de a dezvolta și implementa soluții de e-guvernare în jurul evenimentelor din viața cetățeanului și a mediului de afaceri, așa cum sunt definite de Strategia pentru Agenda Digitală.

Asigurarea transparenței activităților derulate la nivelul autorității locale prin punerea la dispoziție a cetățenilor, a unor instrumente care să faciliteze prezentarea actualizată și standardizată a informațiilor se regăsește, de asemenea, printre priorități.

Dezvoltarea și simplificarea modului de furnizare și acces la serviciile publice gestionate de administrația locală și de structurile subordonate înseamnă dezvoltarea de soluții informatice care să permită interacțiunea cu cetățeanul, oriunde s-ar afla, fără a mai necesita deplasarea acestuia la ghișeu, cu atât mai mult în contextul socio-economic actual, influențat puternic și de pandemia SARS COV2 sau COVID 19.

În acest context, atenție deosebită se acordă dezvoltării și operaționalizării de soluții informatice integrate, care să faciliteze accesul și să eficientizeze timpii de răspuns la solicitările cetățenilor.

Consiliul Concurenței asigură accesarea programelor SIEG - Ajutor de Stat - Serviciul comunitar de utilitate publică de transport local de călători, reglementat în legislația română prin Legea nr. 51/2006 a serviciilor comunitare de utilități publice, republicată, cu modificările și completările ulterioare, precum și prin Legea nr. 92/2007 a serviciilor de transport public local, cu modificările și completările ulterioare poate constitui un serviciu de interes economic general (SIEG), în sensul legislației Uniunii Europene. Prin urmare, NU înseamnă că, implicit, toate serviciile de transport local de călători care intră sub incidența Legii nr. 51/2006 sau a Legii nr. 92/2007 sunt automat considerate SIEG!



- Pentru ca un serviciu sa fie considerat SIEG acesta trebuie să aibă impuse obligații clare, stabilite de UAT/ADI (nu poate fi un program propus de operator, de ex) pe care un operator, dacă ar ține cont de propriile interese, nu și le-ar asuma.
- Pentru a identifica obligațiile de serviciu public care sunt necesare a fi impuse operatorului și pe care acesta nu le-ar realiza altfel, autoritatea publică locală/ADI ar trebui să se bazeze pe un studiu de piață, completat de o consultare publică. Simpla consultare publică nu poate înlocui studiu de piață. Studiul de piață ar trebui să ia în considerare informații precum: numărul posibil de pasageri, calitatea serviciului, costurile și veniturile viitoare, numărul concurenților, riscul implicat, profitabilitatea etc.

Obiectiv strategic 4.1. – Mai aproape de cetățenii noștri

Măsura 4.1.1 - Plan de parteneriate în proiecte : sectorul public împreună cu sectorul privat .

Măsura 4.1.2 - Creșterea coeziunii între etnii, între generații diferite, între localnici, prin participarea la evenimente comune, activități interculturale¹⁰²

Măsura 4.1.3 – Plan de comunicare și implicare a locuitorilor în luarea deciziilor autorităților locale.

Măsura 4.1.4 - Crearea unor spații cu destinația *loisir* – petrecerea de calitate a timpului liber (sală cinema, organizare spectacole de teatru, concerte în spații libere, cluburi pe categorii de vârstă, montarea unui șah urban¹⁰³ în parcul central)

Obiectiv strategic 4.2 Eficientizarea serviciilor oferite către populație

Măsura 4.2.1 – Achiziția de servicii de digitalizare și retrodigitalizare ¹⁰⁴

Măsura 4.2.2 - Transport – înființare SIEG - serviciu de interes economic general

Măsura 4.2.3 – Înființarea sistemului SOHO – small office, home office

Măsura 4.2.4 – Actualizare SDD/PMUD

¹⁰² Inclusiv cu participarea copiilor, tinerilor, asociațiilor active în Rupea.

¹⁰³ Piese de macro șah

¹⁰⁴ Eficientizarea serviciilor oferite către cetățean



Direcția strategică 5. Reglementarea zonei agricole adiacentă orașului Rupea

Viziune

Suprafața agricolă a Regiunii Centru este de 1900,4 mii hectare, reprezentând 55,7% din suprafața totală a regiunii și 13% din suprafața agricolă a României.

După modul de folosință, structura suprafeței agricole se prezintă astfel:

- arabil 39,5%,
- pășuni 34%,
- fânețe 25,3%,
- vii și pepiniere viticole 0,5%,
- livezi și pepiniere pomicole 0,7%.

Fermele mici/fermele de familie reprezintă o componentă semnificativă a specificului agriculturii și al spațiului rural din România și de aceea este nevoie de sprijinirea mai fermă a acestor exploatații agricole de mici dimensiuni, în concordanță cu principiile stabilite prin noua Politică Agricolă Comună

Pădurile reprezintă o altă resursă economică importantă, însă prin valorificarea incompletă a masei lemnoase se obțin mai puține venituri decât în majoritatea țărilor europene iar prin exploatarea într-o manieră nesustenabilă se pune în pericol dezvoltarea economică durabilă a zonelor împădurite.

Prin obiectivele Planului de acțiune, se dorește obținerea următoarelor realizări:

- Inventarul teritorial corect în funcție de schimbarea regimului de proprietate
- Reglementarea acestor terenuri și punerea lor în funcțiune
- Dotarea fermierilor cu utilajele mai performante
- Adaptarea producției culturilor/lucrărilor agricole la condițiile locale variate (tip de sol, pantă, climă, rezistența solului)
- Efectuarea lucrărilor mecanice în perioadele optime prevăzute de tehnologiile de producție

Deși numeroasă, populația ocupată în agricultură are o vârstă medie ridicată, fiind formată, de cele mai multe ori din persoane fără o pregătire de specialitate adecvată, fapt resimțit mai acut la asimilarea noilor tehnologii de producție.

De asemenea, celor mai multor conducători de exploatații agricole individuale le lipsesc cunoștințele de bază în domeniul organizării afacerilor. Profesionalizarea agriculturii prin sprijinul material acordat specialiștilor agricoli (ingineri agronomi, medici veterinari etc.) și tinerilor fermieri se impune ca una



din prioritățile perioadei 2021-2027.

Măsurile pentru orientarea proiectelor viitoare :

- Modernizarea exploatațiilor agricole prin susținerea investițiilor în domeniu
- Sprijinirea dezvoltării sistemelor locale de irigații
- Crearea și modernizarea centrelor logistice pentru agricultură
- Dezvoltarea centrelor de servicii pentru agricultură
- Crearea și modernizarea unităților mici și mijlocii de procesare a produselor agricole situate în mediul rural
- Sprijinirea dezvoltării lanțurilor alimentare scurte
- Susținerea tinerilor fermieri și a specialiștilor agricoli
- Susținerea perfecționării profesionale a fermierilor și a serviciilor de consultanță agricolă
- Sprijinirea școlilor profesionale și vocaționale în domeniul agriculturii

Beneficiarii potențiali sunt :

- Producătorii agricoli individuali
- Societățile agricole
- Societățile comerciale care desfășoară activități agricole sau de prestări servicii pentru agricultură
- Societățile comerciale cu activitate în domeniul industriei alimentare și a băuturilor
- Tinerii (18-39 ani) care inițiază o afacere în domeniul agricol
- Structurile partenieriale constituite în vederea sprijinirii agriculturii

Obiectiv strategic 5.1 – Planul de lucrări prioritare

Măsura 5.1.1 – Finalizarea demersurilor de întabulare

Măsura 5.1.2 – Studiul de fezabilitate pentru extinderea utilităților publice în zona intrată în intravilan

Măsura 5.1.3 - Lucrări de mentenanță – drum de exploatare agricolă¹⁰⁵

Măsura 5.1.4 – Cooperarea cu GAL-ul local, încurajarea accesării finanțărilor 2021-2027

Monitorizarea procesului de implementare a Planului de Dezvoltare Durabilă a orașului Rupea 2021-2027 (30) se va realiza prin intermediul unor rapoarte periodice privind progresele înregistrate atât în ce privește implementarea planului de dezvoltare și gradul de realizare a rezultatelor planificate cât și impactul generat.

Proiectele vor avea ca principal instrument de lucru sistemul de indicatori, definiți în raport cu măsurile și obiectivele propuse, cuprinzând indicatori de realizare (output) și indicatori de rezultat. Având în vedere faptul că implementarea se va întinde pe o perioadă cuprinsă între 2021-2027-2030 este necesară cel puțin o evaluare intermediară a Planului, bazată pe analiza indicatorilor de rezultat.

¹⁰⁵ In parteneriat cu proprietarii, administratorii



IV. 2 DIRECȚII STRATEGICE - PLANUL DE ACTIUNI 2021-2027 (30)

Direcția strategică 1 - DEZVOLTAREA TURISMULUI

Obiective Strategice

Măsurile

Surse de finanțare FEN- BL,

Măsura 1.1.1 – Demersuri pentru atestarea unei părți din orașul Rupea ca *Zonă turistică*

Sub-măsura 1.1.1.1 – Elaborarea unei Monografii istorico-turistice⁸⁷

Măsura 1.1.2 – Reabilitarea, conservarea, dotarea infrastructurii cultural-turistice

Sub-măsura 1.1.2.1 – Construirea unui *Centru de agrement* dotat cu *Punct de informare turistică*

Sub-măsura 1.1.2.2 – Instalarea la intrarea dinspre DN13 și pe drumul spre cetate a unor hărți cu traseele spre obiectivele turistice, trasee de mountainbike, accesul din Rupea către obiectivele turistice din localitățile învecinate.

Sub-măsura 1.1.2.3 Marcarea și semnalizarea drumurilor cu indicatoare cu signalistică turistică specifică pentru constituirea unor trasee de agrement diversificat : mountain bike, echitație, pedestru.

Măsura 1.1.3 – Animarea Cetății Rupea

Sub-măsura 1.1.3.1– Contactarea unor operatori culturali cu experiență în dinamizarea culturală a structurilor de patrimoniu

Sub-măsura 1.1.3.2 – Analizarea oportunității înființării unui Muzeu narativ în incinta Cetății

Sub-măsura 1.1.3.3 – Organizare transport dedicat : gara Rupea – Cetate⁸⁹

Măsura 1.1.4 – Elaborarea unui *Brand* local, pornind de la principiul *genius loci*

Sub-măsura 1.1.4.1 Promovarea activităților/evenimentelor de culoare și specific local,



Obiectiv strategic
1.1

Destinație
peisajul cultural
Național

care pot constitui atracții turistice: Balul Însurașilor, Balul Portului Popular, Festivalul Cetăților

Măsura 1.1.5 – Acțiuni de conservare, reabilitare și protejare a siturilor cu obiective de patrimoniu

Sub-măsura 1.1.5.1 – Parteneriate cu alte entități, publice sau private în vederea recuperării patrimoniului din arealul Rupea

BS
Alte surse
atrase

Obiectiv strategic
1.2

Dezvoltarea a
micro
și macro
turismului

Măsura 1.2.1 - Diversificare, adaptare și dezvoltare sustenabilă a serviciilor turistice

Măsura 1.2.2. - Crearea infrastructurii necesare pentru revigorare orașului și ca stațiune balneo climaterică

Măsura 1.2.3 – Dezvoltarea premizelor pentru macro-turism – circuit ghidat al obiectivelor de patrimoniu din arealul imediat (biserici fortificate, castele, situri arheologice, monumente ale naturii)¹⁰⁷

Măsura 1.2.4 – Realizarea unor observatoare de tip belvedere – (photohunting, birdwatching)

¹⁰⁶ Criterii pentru desemnarea Destinațiilor Ecoturistice în România, elaborate pe baza Standardului European de Certificare în Ecoturism (EETLS) și a Criteriilor Globale de Turism Durabil (GSTC) (anexa nr. 11 la Strategia națională de dezvoltare a ecoturismului – context, viziune și obiective – 2019 – 2029, aprobată prin H.G. 358/2020)

¹⁰⁷-colaborare UAT – microregiune pentru traseu biserici, cetati fortificate



**Direcția strategică 2 – INFRASTRUCTURA ȘI ECONOMIA SUSTENABILĂ CA PREMISE ALE UNUI
STANDARD DE CALITATE A VIEȚII**

Obiective strategice	Măsuri	Surse de finanțare
<p>Obiectiv strategic 2.1</p> <p>Atragerea de investitori</p>	<p>Măsura 2.1.1- Implicarea UAT Rupea în organizarea unor evenimente de promovarea antreprenoriatului</p> <p>Măsura 2.1.2 -Facilitarea atragerii de fonduri nerambursabile pentru antreprenorii locali</p> <p>Măsura 2.1.3 – Asigurarea reducerii de taxe și impozite locale pentru investitorii care își asumă angajarea a minim 10 persoane.</p> <p>Măsura 2.1.4 - Implementarea strategiei KIC¹⁰⁸</p> <p>Măsura 2.1.5 – Realizarea unui parc industrial, cu o suprafață de 7ha, în zona Rupea-Fișer, fost zonă industrială</p> <p>Sub-măsura 2.1.5.1 – atragerea unui număr de 5 – 10 investitori jucători de piață cu afaceri de anvergură mare</p> <p>Măsura 2.1.6 – Punerea la dispoziția investitorilor un amplasament de 3ha, în orașul Rupea, pentru activități de suport (birouri) pentru activitățile principale din parcul logistic</p> <p>Sub-măsura 2.1.6.1 – Amplasamentul în suprafață de 3 ha este deschis și pentru alte funcționalități necesare orașului și localnicilor săi</p>	<p>FEN- BL, BS Alte surse atrase</p>
<p>Obiectiv strategic 2.2</p> <p>Regenerare urbană – premise pentru Smart City</p>	<p>Măsura 2.2.1 – Clarificarea situației juridice a terenurilor extravilane prin accesarea Programului Național de Cadastru și Carte Funciară 2015 - 2023.</p> <p>Măsura 2.2.2 – Expertizarea și evaluarea a unor structuri și situri dezafectate, care pot fi recuperate¹⁰⁹</p> <p>Măsura 2.2.3 - Reabilitarea zonei de promenadă - taluzare estetică și recuperarea drumului de halaj - pârâul Gozd</p> <p>Măsura 2.2.4 – Marcarea și amenajarea spațiilor de parcare</p> <p>Măsura 2.2.5– Amenajarea și extinderea zonei verzi - parcul din zona centrală a orașului</p> <p>Măsura 2.2.6 – Reabilitarea, amenajarea, dotarea zonei de ștrand și a drumului de acces</p> <p>Măsura 2.2.7 – Reabilitarea podurilor și podețelor</p> <p>Măsura 2.2.8 – Înființarea unei stații de încărcare pentru auto electrice (parteneriat CJ-Bv)</p> <p>Măsura 2.2.9 – Construirea de locuințe sociale¹¹⁰</p> <p>Măsura 2.2.10 – Reorganizare nomenclator stradal – prioritate str.</p>	



Cetăția

Obiectiv
strategic
2.3

Reabilitarea
și extinderea
infrastructurii

Măsura 2.3.1 - Realizarea rețelei de apă în Fișer, a studiilor premergătoare necesare și racordarea la rețeaua de canalizare.

Măsura 2.3.2 - Modernizarea drumurilor din Fișer

Măsura 2.3.3 - Soluții ecologice pentru depozitarea deșeurilor menajere

Măsura 2.3.4 - Modernizarea rețelei de gaze

Măsura 2.3.5 - Modernizarea iluminatului public în sistem de

¹⁰⁸ KIC = KNOWLEDGE INNOVATION COMMUNITY

¹⁰⁹ Sit spital vechi, dezafectat

¹¹⁰ Măsură esențială pentru susținerea profesorilor navetiști



și echipării
edilitare

telemangement, inclusiv înlocuirea stâlpilor suport

Măsura 2.3.6 - Înființare SIEG pentru asigurarea unei curse de transport între Rupea Gară - Fișer - Rupea

Direcția strategică 3. CAPITALUL UMAN ȘI CAPITALUL SOCIAL – RAMURI ALE DEZVOLTĂRII SUSTENABILE

Obiective strategice	Măsur i	Surse de finanțare
Obiectiv strategic 3.1 Integrarea grupurilor dezavantajate conform principiului <i>Nimeninu este lăsat în urmă</i>	<p>Măsura 3.1.1 - Dezvoltarea economiei sociale cu beneficiari de venit minim garantat.</p> <p>Măsura 3.1.2 - Implementarea proiectelor integrate de facilitare a accesului pe piața muncii pentru grupurile dezavantajate – consiliere, formare/calificare, angajare.</p> <p>Măsura 3.1.3 – Înființarea unui centru de zi pentru copiii cu vârsta între 6 și 18 ani care provin din familii aflate în dificultate.</p> <p>Măsura 3.1.4 – Dezvoltarea unor programe de întraajutorare reciprocă pentru copiii proveniți din familii dezavantajate și bătrânii rămași fără rude apropiate în localitate.</p>	FEN- BL, BS Alte surse atrase
Obiectiv strategic 3.2 Infrastructura de bază ca suport al sistemului educațional	<p>Măsura 3.2.1 – Modernizare și dotare cu echipament specific – grădiniță, creșă</p> <p>Măsura 3.2.2 - Extinderea grădiniței cu program prelungit</p> <p>Măsura 3.2.3 – Reabilitarea și dotarea școlii gimnaziale¹¹¹,</p> <p>Măsura 3.2.4 - Reconfigurarea atelierelor de practică precum și completarea dotării cu echipamente didactice la liceului "St. O. Iosif".</p> <p>Măsura 3.2.5 – Accesibilizarea spațiilor de învățământ¹¹²</p> <p>Măsura 3.2.6 – Supraveghere video spațiu exterior unități școlare</p>	
Obiectiv strategic 3.3 Creșterea calității educației și prevenirea abandonului școlar	<p>Măsura 3.3.1 - Participarea cadrelor didactice la cursuri de formare cu privire la noi metode de predare, e-learning/ abilități digitale, metode de stimulare a elevilor din grupuri dezavantajate.</p> <p>Măsura 3.3.2 – Înmulțirea parteneriatelor încheiate între conducerea Liceului Teoretic "St.O. Iosif" și companii din zonă pentru asigurarea unor sesiuni de practică eficiente și diverse pentru elevii școlii profesionale.</p> <p>Măsura 3.3.3 - Implementarea unui program "after school".</p> <p>Măsura 3.3.4 - Desfășurarea programului "a doua șansă";¹¹³</p>	

¹¹¹ Corpului de clădire construit în 1900

¹¹² Accesibilizare cf. Normativ construcții 2012, cf. decizie Min. Educației decembrie 2016 "toti elevii au dreptul să frecventeze învățământul de masă"

¹¹³ Corpului de clădire construit în 1900



Direcția strategică 4 - IMBUNĂȚĂȚIREA CAPACITĂȚII ADMINISTRATIVE		
Obiective strategice	Măsuri	Surse de finanțare
Obiectiv strategic 4.1. Mai aproape de cetățenii noștri	<p>Măsura 4.1.1 - Plan de parteneriate în proiecte: sectorul public împreună cu sectorul privat .</p> <p>Măsura 4.1.2 - Creșterea coeziunii între etnii, între generații diferite, între localnici, prin participarea la evenimente comune, activități interculturale¹¹⁴</p> <p>Măsura 4.1.3 – Plan de comunicare și implicare a locuitorilor în luarea deciziilor autorităților locale.</p> <p>Măsura 4.1.4 - Crearea unor spații cu destinația <i>loisir</i> – petrecerea de calitate a timpului liber (sală cinema, organizare spectacole de teatru, concerte în spații libere, cluburi pe categorii de vârstă, <i>montarea unui șah urban</i>¹¹⁵ în parcul central)</p>	FEN- BL, BS Alte surse atrase
Obiectiv strategic 4.2 Eficientizarea serviciilor oferite către populație	<p>Măsura 4.2.1 – Achiziția de servicii de digitalizare și retrodigitalizare ¹¹⁶</p> <p>Măsura 4.2.2 - Transport – înființare SIEG - serviciu de interes economic general</p> <p>Măsura 4.2.3 – Înființarea sistemului SOHO – small office, home office</p> <p>Măsura 4.2.4 - Actualizare SDD/PMUD</p>	

Direcția strategică 5. REGLEMENTAREA ZONEI AGRICOLE ADIACENTA ORAȘULUI RUPEA		
Obiective strategice	Măsuri	Surse de finanțare
Obiectiv strategic 5.1 Planul de lucrări prioritare	<p>Măsura 5.1.1 – Finalizarea demersurilor de întabulare</p> <p>Măsura 5.1.2 – Studiul de fezabilitate pentru extinderea utilităților publice în zona intrată în intravilan</p> <p>Măsura 5.1.4 – Cooperarea cu GAL-ul local incurajarea accesării finanțarilor 2021-2027</p>	FEN- BL, BS Alte surse atrase

¹¹³ Accesibilizare cf. Normativ construcții 2012, cf. decizie Min. Educației decembrie 2016 "toti elevii au dreptul să frecventeze învățământul de masă" re cetățean



CENTRALIZATOR PROIECTE finanțare FEN / investiții locale	ZONA	ZONA	ZONA
ACȚIUNI	RUPEA	RUPEA GARĂ	FIȘER
Elaborarea/actualizarea documentelor strategice ¹¹⁷	X	X	X
Modernizare, reabilitare, izolare termica, clădiri publice si rezidentiale- reabilitarea și modernizarea cu prioritate a structurilor școlare	X	X	X
Amenajare pietonal	X		
Poduri si podete reabilitare	X		
Drum de exploatare agricolă- refacere, întreținere	X		
Pistă de bicicletă – unde este cazul	X	X	X
Mediu de afaceri- susținere antreprenoriat	X		
Amenajare ambientală- extindere spațiu joacă copii, spații verzi	X	X	
Stații de transport în comun ¹¹⁸	X	X	X
Cadastru	X	X	X
Supraveghere video – zone urbane de interes	X	X	X
Servicii medicale/infrastructură medicală	X		
Servicii sociale / infrastructură socială	X	X	X
Club / infrastructură de agrement	X		
Educație – reabilitare, dotare unități învățământ, after school, creșă	X	X	X
Strand - bazin înot- piscină	X		
Dotări pentru intervenții în situații de urgență	X	X	X
Echiparea edilitară – apa, gaze, iluminat public	X	X	X
Supraveghere video, Wi-Fi spațiu public (BB)	X	X	X
Management deșeuri	X	X	X
Reglementare, amenajare spații publice : taluzare estetica – promenada, piață, parcări, pietonal	X		
Fir apă – decolmatare, deutfrozare	X	X	
Reglementarea terenurilor agricole introduse în intravilan	X		
Turism – susținere HoReCa, studiu oportunitate oferta	X	X	X

¹¹⁷ SDD, PMUD, Monografie - alte

¹¹⁸ Pregătire pentru aplicație SIEG – asigurare transport public, finanțare prin Consiliul Concurenței



balneară			
Digitalizare servicii publice Achiziție servicii de retrodigitalizare	X	X	X

STRATEGIA DE DEZVOLTARE DURABILĂ 2017-2030 – U.A.T. oraș RUPEA

Data celei mai recente actualizări : august 2023

Drepturile de autor asupra acestui document strategic sunt rezervate U.A.T. Rupea ;
documentul nu poate fi reprodus ca atare; reproducerea parțială, poate fi permisă,
doar cu autorizarea Primăriei, prin reprezentanții săi și informarea prealabilă a autorilor.

Consultant: *ARNhitectura SRL, Bucuresti, actualizare august 2023*

